Strategický plán rozvoje obce Vřesovice

pro období 2020-2030

Analytická a návrhová část



Vytvořeno v prosinci 2019

Program rozvoje obce byl schválen zastupitelstvem obce dne 11. 12. 2019, usnesením č. 100.

Aktualizace byla schválena zastupitelstvem obce dne 14. 6. 2022 usnesením č. 272.

Aktualizace č. 2 byla schválena zastupitelstvem obce dne 7. 6. 2023 usnesením č. 59.

Dokument byl zpracován v rámci projektu s názvem Strategické plánování, vzdělání a dělání, ať Kyjovsko pohání!, reg. č.: CZ.03.4.74/0.0/0.0/16_058/0007340, podpořeného z Operačního programu zaměstnanost.

Evropská unie
Evropský sociální fond
Operační program Zaměstnanost

OBSAH

ÚVOD 3
1. ANALYTICKÁ ČÁST 4
1.1 Charakteristika obce 4
1.1.1 Území 4
1.1.2 Demografická situace 6
1.1.3 Hospodářství 11
1.1.4 Infrastruktura 15
1.1.5 Vybavenost 18
1.1.6 Životní prostředí, krajina a zeleň ve Vřesovicích 23
1.1.7 Správa obce 33
1.2 Východiska pro návrhovou část 38
2 NÁVRHOVÁ ČÁST 41
2.1 Strategická vize 411
2.2 Prioritní oblasti 41
2.3 Strategie prioritních oblastí 2020-2030 43
2.4 Implementace strategie 59
3 PŘÍLOHA Č. 1 – AKČNÍ PLÁN 2020-2025 62

ÚVOD

Program rozvoje obce je základním střednědobým plánovacím dokumentem obce, zakotveným v zákoně č. 128/2000 Sb., o obcích. Jde o hlavní nástroj řízení rozvoje obce, který navazuje na již platné koncepční dokumenty obce. Program rozvoje obce formuluje představy o budoucnosti obce a navrhuje způsoby, jak těchto představ dosáhnout. Smyslem tvorby tohoto dokumentu bylo na základě popsání situace v obci a názoru občanů formulovat představy o budoucnosti obce, včetně navržení aktivit, které pomohou k jejich dosažení.

Dokument byl vytvářen v průběhu let 2018-2019 na období let 2020-2030. Je rozdělen do tří základních částí, a to část analytickou, návrhovou a realizační (implementační). V úvodní analytické části je zpracován profil obce a stěžejní poznatky jsou zahrnuty do SWOT analýzy. Zbylé části strategie specifikují priority rozvoje a návrhy opatření specifikované až do jednotlivých aktivit.

Hlavním autorem za obec Vřesovice byl pan starosta Libor Pazdera, místostarostka Monika Donátková, místostarosta Petr Putna a zastupitelé obce. Na zpracování dokumentu se podíleli také zaměstnanci Kyjovského Slovácka v pohybu, z.s. a DSO Severovýchod – Ing Tomáš Kolařík, Ing. Pavel Smetka, Radim Konečný a Anna Čarková.

Do procesu tvorby strategie byla zapojena veřejnost prostřednictvím dotazníkového šetření, které zjišťovalo spokojenost občanů s žitím v obci a proběhlo také komunitní plánování s veřejností, v jehož průběhu občané sami formulovali návrhy pro tvorbu strategické části dokumentu. Občané měli také příležitost dokument připomínkovat v průběhu tvorby. Průběžné pracovní verze byly vždy zveřejněny na stránkách obce a bylo uskutečněno veřejné projednání strategie na zasedání zastupitelstva.

Dokument nejen že poslouží jako základní podklad pro rozhodování v rozvojových záležitostech, ale může pomoci zlepšit informovanost občanů o životu v obci a ukáže občanům směr, kterým se bude obce v následujících letech vyvíjet.

Aktualizace

Aktualizace Programu rozvoje obce Vřesovice proběhla v květnu 2022.

Předmětem aktualizace je doplnění záměru v části 3. PŘÍLOHA Č. 1 – AKČNÍ PLÁN 2020-2025, v Prioritní oblasti 2) Občanská vybavenost. Doplňovaným záměrem je Zázemí a vybavení pro sportovní, společenské a kulturní akce.

Aktualizace č. 2 Programu rozvoje obce Vřesovice proběhla v červnu 2023.

Předmětem aktualizace je doplnění záměru v části 3. PŘÍLOHA Č. 1 – AKČNÍ PLÁN 2020-2025, v Prioritní oblasti 2) Občanská vybavenost. Doplňovaným záměrem je Rozvoj Muzea Vřesovice – Památník Oldřicha Pechala.

1. ANALYTICKÁ ČÁST

1.1 Charakteristika obce

Tato kapitola soustřeďuje základní fakta o obci a obsahuje komplexní zhodnocení situace v obci, současný stav, charakteristiku stavu a vývoje jednotlivých oblastí života obce. Charakteristika má 7 kapitol členěných na dílčí témata. Informace pro tvorbu této části byly získány z veřejně dostupných dat o obci a ze znalosti území místních občanů.

1.1.1 Území

Obec Vřesovice se rozkládá v jihozápadním výběžku pohoří Chřibů, na soutoku dvou potůčků, pramenících nedaleko v horách. Katastrální území obce Vřesovice leží 12 km severovýchodně od Kyjova. Nachází se v jihovýchodní části České republiky ve správním obvodu Jihomoravského kraje, oblasti NUTS 2 Jihovýchod a administrativně spadá do správního obvodu ORP Kyjov. Obec není vnitřně administrativně rozdělena na více obecních částí ani katastrálních území.

Celková velikost administrativního území obce k 31. 12. 2017 dle Českého statistického úřadu (ČSÚ) činila 653,47 ha. Obec má územně plánovací dokumentaci účinnou od 13. 5. 2010. V obci žije trvale 577 obyvatel. Vedle občanů žijících zde trvale je tu navíc řada občanů z řad chalupářů, chatařů i majitelů zahradních domků. Pro svou polohu jsou Vřesovice stále vyhledávanějším místem k rekreaci a turistice. Ke koupání a sportovnímu rybolovu slouží přehradní nádrž z roku 1985 mezi Vřesovicemi a Osvětimany.

Nejbližším spádovým centrem je město Kyjov vzdálené 12 km. Okresní město Hodonín je vzdáleno 29 km a město Uherské Hradiště 25 km. Krajské město Brno se nachází ve vzdálenosti 60 km. Obec spadá do geomorfologické oblasti Středomoravské Karpaty. V rámci Středomoravských Karpat mají Chřiby nejvyšší a nejvýrazněji členěný reliéf. Katastrálním územím protéká potok Hruškovice, pramenící v několika ramenech v Přírodním parku Chřiby.

Základní územní charakteristika obce

Typ obce	obec
Obec s rozšířenou působností	Kyjov
Katastrální plocha (ha)	653
Počet katastrů	1
Počet částí obce	1
Nadmořská výška	281
Souřadnice	49.059051N, 17.215106E

Zdroj: Český statistický úřad, Veřejná databáze

Historické souvislosti

Nejstarší písemná zmínka o obci pochází z r. 1358, kdy ji markrabě moravský Jan Jindřich daroval brněnskému klášteru sv. Tomáše, ten patřil augustiniánům, kteří obývali také klášter na Hoře Svatého Klimenta severně od Vřesovic. Augustiniáni zde měli proboštství, které vykonávalo část vrchnostenské pravomoci nad Vřesovicemi a ostatními klášterními dědinami.

Ve 14. a 15. století v obci existoval svobodný dvůr. Podle místní tradice sídlili vladykové z Vřesovic na tvrzi, na kterou se uchýlilo roku 1421 několik mnichů z Hory Svatého Klimenta po vyplenění kláštera husity. V místní trati Hradištěk, kde tato tvrz stávala jsou dodnes patrné zbytky opevňovacího systému. Brněnští augustiniáni obec v letech 1542-1549 zastavili Jiřímu Puzmanovi z Perstorfu za 300 kop grošů. Ves se brzy nato vrátila na přímý příkaz Ferdinanda I. do klášterní správy.

Pak připadla obec císaři Ferdinandu I., jež jí dal roku 1550 do správy Přemkovi z Víckova. Roku 1564 byla obec zastavena městu Kyjovu, jehož majetkem se stala 5. července 1577. Obec byla od nepaměti proslavena ovocnářstvím. Odlehlost obce byla příčinou zaostalosti po stránce kulturní. Teprve r. 1874 zde vznikla samostatná škola.

Roku 1901 byla ustavena hasičská jednota, r. 1907 Národní jednota pro jihozápadní Moravu, r. 1908 Spořitelní a záloženský spolek a r. 1921 Sokol. Po těžké době okupace, která přinesla obci tolik obětí na životech, došlo k nebývalému rozvoji obce.

Roku 1945 byla obec elektrifikována, roku 1946 byla provedena kanalizace a založen Klimentský rybník, v roce 1948 byl zaveden místní rozhlas. Roku 1954 bylo zřízeno koupaliště u rybníka a na místě bývalého hostince č. 77 byl zřízen park.

Roku 1960 byla zřízena poštovna, 1962 okrsek veřejné bezpečnosti a byla otevřena nová škola a dětský domov a 1963 hasičská zbrojnice.

Pamětihodnosti v obci

V obci se nachází tři kulturní památky registrované u Národního památkového ústavu v Brně:

- Pískovcová pamětní deska Přemka z Víckova je umístěna na fasádě budovy OÚ (z roku 1550)
- Boží muka a Výklenková kaplička

Mezi další památky patří Kaple sv. Petra a Pavla z roku 1906, pomník obětem světových válek, krucifix, poklona, Ranšperk (zaniklá ves a hrad asi 1,5 km severovýchodně)

Znak a prapor obce

Znak tvoří zeleno-zlatě polcený štít, vpravo vinný hrozen s jedním listem a pod ním kosíř, obojí stříbrné, vlevo vykořeněná jabloň přirozených barev.

Prapor tvoří dva vodorovné pruhy, zelený a žlutý. V horním žerďovém rohu vinný hrozen na stonku s jedním listem a kosíř ostřím k žerdi, vše bílé. Poměr šířky k délce listu je 2:3.

Obrázek: Znak a prapor



Znak obce Vřesovice



Prapor obce Vřesovice

Shrnutí kapitoly území:

Obec leží v Jihomoravském kraji, 12 km severovýchodně od Kyjova a patří mezi menší obce Kyjovského Slovácka. Není administrativně členěna a katastrální území činí 653,47 ha. Historie obce sahá do 14. století. Protéká jí Vřesovický potok. Obec byla pro její polohu považována za ovocnářskou oblast. Po kulturní stránce byla obec, díky její poloze, zaostalou a koncem 19. a začátkem 20. století zažívají Vřesovice kulturní a ekonomický rozvoj. Uprostřed obce stojí kaple sv. Petra a Pavla z roku 1906. Obec proslavil parašutista československý odbojář Oldřich Pechal.

1.1.2 Demografická situace

Obec Vřesovice patří na Kyjovském Slovácku mezi obce s menším počtem trvale bydlících obyvatel. Dlouhodobě počet obyvatel v obci klesá od začátku sledovaného období, čímž je rok 1971. V období do roku 1995 se zvýšil počet obyvatel meziročně pouze v letech 1983 a 1990 v důsledku vyššího migračního přírůstku. Po roce 1995 již přibylo více i delších časových úseků, kdy počet obyvatel rostl, pouze však o malý počet obyvatel. Největší růst počtu obyvatel zaznamenala obec v roce 2000

v důsledku velké migrace do obce a v roce 2009 ze stejného důvodu. V současné době trvale žije v obci 577 obyvatel. S přibývajícími stavebními místy se momentálně počet obyvatel mírně zvyšuje a tento trend začínající v roce 2015 by mohl pokračovat i v následujících letech i přesto, že dlouhodobá predikce ukazuje v dalších letech pokles počtu obyvatel.

Stav obyvatelstva k 1. 1. 2018

		Celkem	Muži	Ženy	Průměrný věk
Počet obyvatel		577	292	285	
v tom ve věku	do 15 let	059	029	030	11,40 %
	nad 15 let	518	263	255	88,60 %
Průměrný věk		x	50,60 %	49,40 %	x

Zdroj: mvcr.cz

Historie počtu obyvatel obce Vřesovice

Datum	Muži (do 15 let)	Muži (nad 15 let)	Ženy (do 15 let)	Ženy (nad 15 let)	Změna	Celkem
01.01.2018	29	263	30	255	2	577
01.01.2017	27	264	30	254	1	575
01.01.2016	24	264	32	254	3	574
01.01.2015	19	270	31	251	-8	571
01.01.2014	23	268	32	256	3	579
01.01.2013	23	268	32	253	-	576

Zdroj: mvcr.cz

Graf: Demografický vývoj počtu obyvatel k 31. 12.

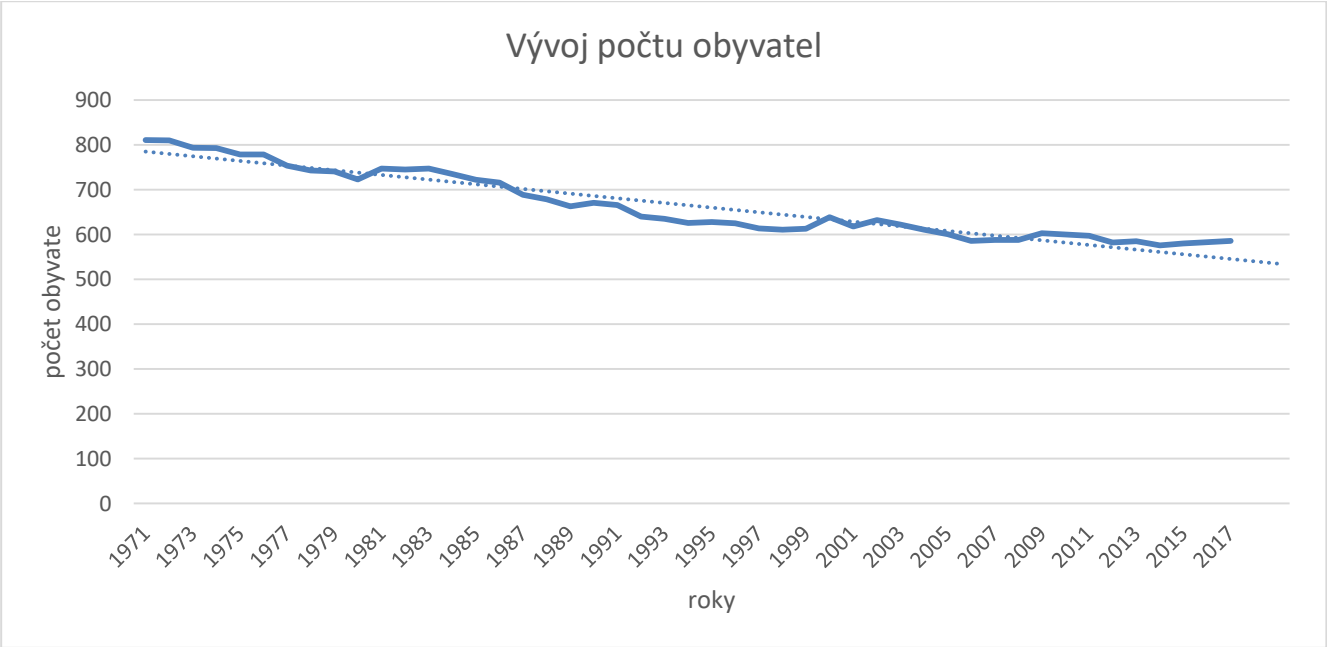

Zdroj: Český statistický úřad, Veřejná databáze; Poz. Data ČSÚ se liší od MVCR v důsledku jiného časového období sběru dat

V obci žije téměř vyrovnaný poměr mužů a žen. Nejvíce obyvatel spadá do věkové kategorie 15 – 64 let. Z pohledu dlouhodobého trendu počet obyvatel v této věkové kategorii klesá. Naopak mírně roste počet obyvatel ve věkové kategorii 65 a více let. Průměrný věk v obci se tak změnil ze 45,5 let v roce 2013, na 46,3 let v roce 2017. Průměrný věk občanů v obci je poměrně vysoký a jeho následný vývoj může výrazně negativně ovlivňovat ekonomickou situaci obce v budoucnosti.

Počet obyvatel k 31. 12.

		2013	2014	2015	2016	2017
Počet obyvatel celkem		585	576	580	583	586
v tom podle pohlaví	muži	293	291	290	295	296
	ženy	292	285	290	288	290
v tom ve věku (let)	0-14	65	55	62	65	66
	15-64	396	390	380	379	381
	65 a více	124	131	138	139	139
Průměrný věk		45,5	46,4	46,3	46,3	46,3

Zdroj: Český statistický úřad, Veřejná databáze;

Statistická data také ukazují velmi zajímavý propad v počtu narozených dětí od roku 1996. Do tohoto roku se v obci rodilo téměř každý rok více než 5 dětí. Průměr za toto období činí přírůstek 10 dětí ročně. Od roku 1996 je počet narozených dětí větší než pět jen v letech 1999, 2002, 2010 a 2013. Průměr za toto období činí přírůstek 4 dětí ročně. Tyto data potvrzují problémy stárnutí populace, trendu nízké porodnosti v současnosti. Počet zemřelých v obci nevykazuje žádný pravidelný trend a je během sledovaného období kolísavý, a téměř vždy větší než 5 zemřelých osob ročně. Díky těmto faktům je celkový přirozený přírůstek téměř za celé sledované období záporný nebo velmi blízký nule. Počet obyvatel v obci výrazněji narostl díky přirozenému přírůstku naposledy v roce 1981.
Při pohledu na migraci občanů je zřejmé, že migrace má především v posledních letech velký vliv na celkovém počtu obyvatel. Počet přistěhovalých a vystěhovalých však nevykazuje také žádnou pravidelnost.

Graf: Vývoj přírůstku a úbytku obyvatel

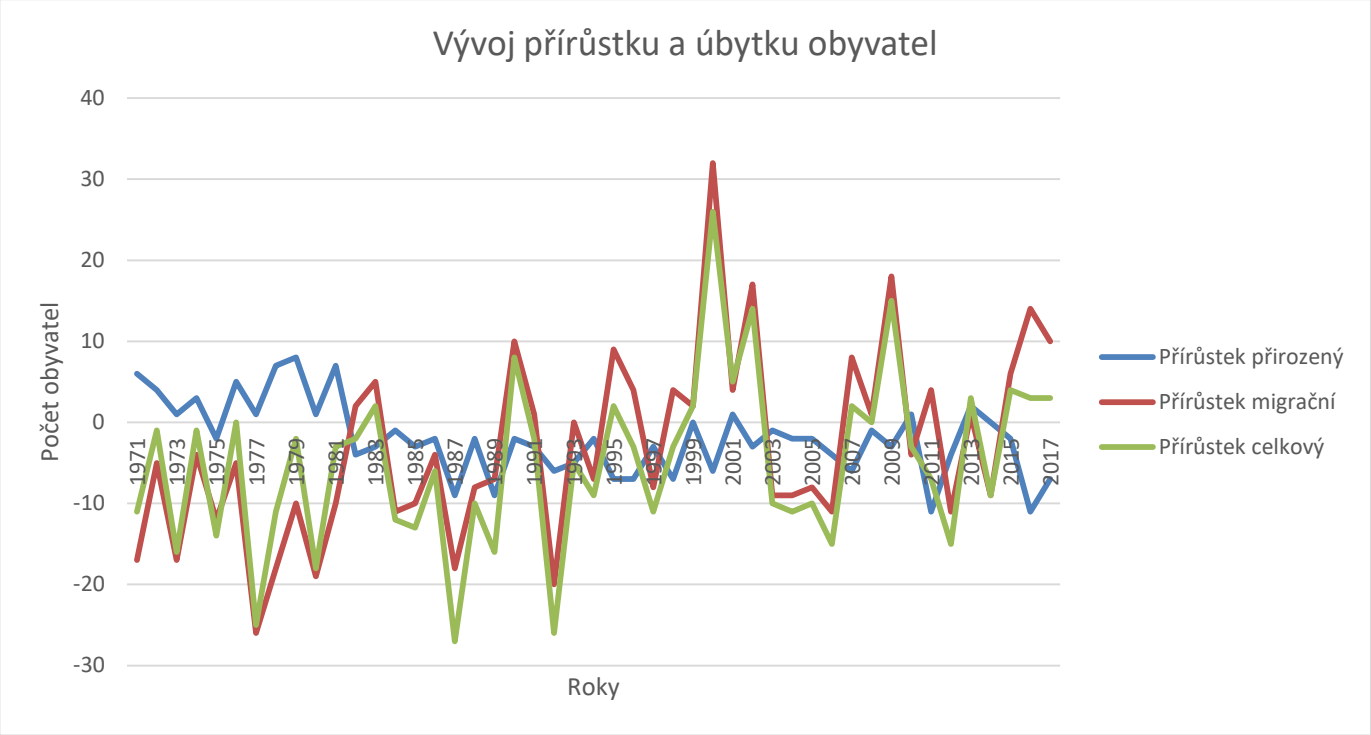

Zdroj: Český statistický úřad, Veřejná databáze;

Data pro zhodnocení vzdělanostní struktury obyvatelstva obce jako celku byly získány z SLDB 2011. Dle šetření žije v obci nejvíce středoškolsky vzdělaného obyvatelstva. Tato skupina obyvatel tvoří více než 60 % občanů obce s ukončeným vzděláním. Obyvatel se základním nebo nižším vzděláním je 29 % a vyššího vzdělání, než středoškolského dosáhlo více než 7 % obyvatel.

Vzdělanostní struktura obyvatelstva

		Celkem	muži	ženy
Obyvatelstvo ve věku 15 a více let		524	270	254
z toho podle stupně vzdělání	bez vzdělání	5	2	3
	základní včetně neukončeného	146	51	95
	střední vč. vyučení (bez maturity)	200	141	59
	úplné střední (s maturitou)	121	48	73
	nástavbové studium	8	4	4
	vyšší odborné vzdělání	2	-	2
	vysokoškolské	29	17	12

Zdroj: Český statistický úřad, Veřejná databáze

Sčítání také ukázalo, že téměř polovina obyvatel bylo svobodných či rozvedených. Téměř všichni občané se hlásí k české nebo moravské národnosti. Věřících obyvatel žije v obci přibližně 35 % a většina se hlásí k Církvi římskokatolické.

Spolková, osvětová činnost

V obci působí několik registrovaných spolků, které se starají o společenské dění v obci.

- OHZ – Ochránci hospodářských zvířat, o.s. je spolkem, který vznikl v roce 2000 a jeho posláním je boj pomocí osvěty proti živnostem spojenými s trápením zvířat v zemědělství a v pokusných laboratořích.
- Klub českých turistů Vřesovice je spolkem, který vznikl v roce 2004. V současné době má kolem 60 členů, které spojuje společný zájem čímž je aktivní pohyb v přírodě. KČT Vřesovice vyvíjí v průběhu celého roku rozmanitou činnost. Pořádá během roku čtyři hlavní turistické akce, Pro své členy KČT Vřesovice připravuje zajímavé tematické vycházky do přírody, zájezdy. Pečují o turistické vybavení, jako jsou lavičky, stoly, rozcestníky či mapy.
- Podchřibák, z.s. je spolek, který vznikl v roce 2015. Zabývá se mimoškolní výchovou a vzděláváním dětí a dospělých v rámci ekologických aktivit, včetně aktivního zapojení.
- Spolek Babule je dobrovolným sdružením 21 žen a 4 mužů z obce Vřesovice, kteří se rozhodli podílet se na kulturních akcích v obci Vřesovice pro děti a dospělé. Spolek vznik v roce 2011 a organizuje různé obecně prospěšné akce, snaží se o udržování tradic spolupracuje s různými jinými organizacemi a snaží se o ochranu přírody a krajiny. Z akcí v obci pořádá například Velikonoční výstavu, Dětský den, Besedu u cimbálu, Mikulášskou obchůzku či Vánoční výstavu.
- Spolek přátel hradiska sv. Klimenta, z.s. vznikl v roce 2012. Jeho cílem je podpora ochrany a rozvíjení kulturních, duchovních, historických i přírodních hodnot souvisejících s materiálním i duchovním bohatstvím národní kulturní památky Hradisko sv. Klimenta a lokality Chřibů.
- TJ Sokol Vřesovice byl založen v roce 1921. Fotbalové mužstvo v současné době hraje IV. třídu okresu Hodonín. Mimo to pořádá v akci některé společensko-kulturní akce, jako Ples apod.

Shrnutí kapitoly demografická situace:

V obci žije 577 obyvatel, jejich počet se v posledních letech pohybuje kolem této hranice a je ovlivňován především migrací oběma směry. Mezi občany je největší procento obyvatel v ekonomicky produktivní věkové kategorii (15 – 64 let) a průměrný věk občanů je výrazně nad průměrem ČR. Nejvíce obyvatel v obci dosáhlo středoškolského vzdělání. Přibližně jedna třetina občanů se veřejně hlásí k víře či náboženství. V obci působí několik spolků orientovaných na volnočasové aktivity pro děti, seniory a organizaci kulturních akcí.

1.1.3 Hospodářství

Ekonomická situace

Podle údajů Českého statistického úřadu se v obci nacházelo k 31. 12. 2017 celkem 119 registrovaných ekonomických subjektů a z toho 49 subjektů se zjištěnou aktivitou. Mezi podnikatelskými subjekty převažují fyzické osoby podnikající, kterých je v území obce registrováno 34 se zjištěnou aktivitou. Aktivních právnických osob v obci působí 9. Vzhledem k počtu obyvatel a jejímu geografickému umístění plní obec spíše funkci obytnou.

Podnikatelské subjekty podle převažující činnosti k 31. 12. 2017

	Registrované podniky	Podniky se zjištěnou aktivitou
Celkem	119	49
A Zemědělství, lesnictví, rybářství	13	5
B-E Průmysl celkem	20	7
F Stavebnictví	16	6
G Velkoobchod a maloobchod; opravy a údržba motorových vozidel	18	6
H Doprava a skladování	3	2
I Ubytování, stravování a pohostinství	5	3
J Informační a komunikační činnosti	2	2
K Peněžnictví a pojišťovnictví	4	.
L Činnosti v oblasti nemovitostí	1	.
M Profesní, vědecké a technické činnosti	9	6
N Administrativní a podpůrné činnosti	.	.
O Veřejná správa a obrana; povinné sociální zabezpečení	2	2
P Vzdělávání	3	2
Q Zdravotní a sociální péče	1	1
R Kulturní, zábavní a rekreační činnosti	3	1
S Ostatní činnosti	14	6
X nezařazeno	.	.

Zdroj: Český statistický úřad, Veřejná databáze

Obec Vřesovice nedisponuje žádnou průmyslovou zónou, podnikání v obci je rovnoměrně rozmístěno. Mezi místní podnikatele patří například:

- MUDr. Vlastimil Valenta s. r. o.
- LD Hotel s. r. o.

Všechny tyto organizace spadají do kategorie malých zaměstnavatelů, a proto obyvatelé za prací většinou dojíždějí. Do zaměstnání dle SLDB 2011 vyjíždělo do jiného okresu 72 osob a do jiného kraje 38 osob.

Podnikatelské subjekty působí aktivně především v odvětvích: průmyslu a velkoobchodu a maloobchodu. Nejvíce subjektů působí v oblasti služeb, následuje průmysl a nejméně podnikatelských subjektů působí v oblasti zemědělství.

Graf: Ekonomické subjekty podle odvětví k 31. 12. 2016

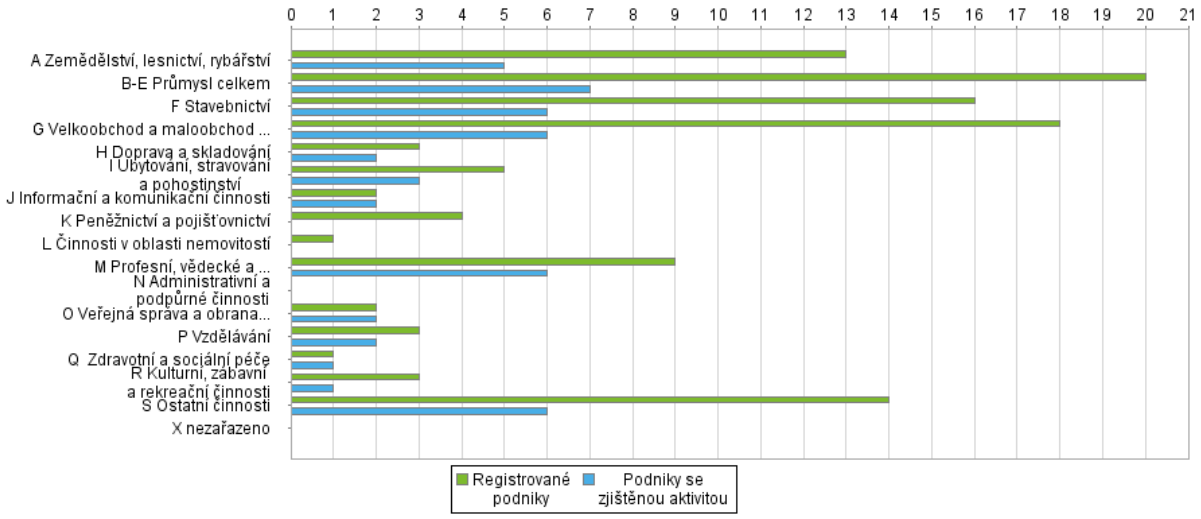

Zdroj: Český statistický úřad, Veřejná databáze

Z komerčních služeb se se v obci nachází smíšené zboží a hospoda, která nabízí také prostory pro pořádání oslav a společenských akcí s kapacitou do 80 míst. Na území obce leží také velké množství nevyužívaných objektů a například i nevyužívaný areál v rozloze 39 500 m2, dříve využívaný k zemědělství, který by mohl sloužit jako průmyslová zóna v obci.

Trh práce

Z následující tabulky je zřejmé, že nezaměstnanost v obci je v porovnání s předchozími roky nízká a za posledních 10 let klesla téměř o polovinu. K 31. 12. 2017 činil podíl nezaměstnaných osob v obci Vřesovice 5,3 %. Zcela jistě je to dáno ekonomickou situací v České republice, která je na vrcholu svého růstu. V porovnání s ostatními vyššími územními samosprávnými celky je však situace horší. Podíl nezaměstnaných osob v obci je daleko vyšší, než ukazují data za ČR i Jihomoravský kraj. Ovšem v porovnání s obcemi v okrese Hodonín, který patří mezi okresy s největší nezaměstnaností v republice je situace mírně lepší než u většiny obcí.
Největší nezaměstnanost obec vykazovala v měsíci lednu, nejnižší v letních měsících v důsledku sezónních prací. Podíl nezaměstnaných mezi pohlavím je téměř shodný.

Vývoj nezaměstnanosti v roce 2017

			31. prosinec 2017	30. listopad 2017	31. říjen 2017	30. září 2017	31. srpen 2017	31. červenec 2017	30. červen 2017	31. květen 2017	30. duben 2017	31. březen 2017	28. únor 2017	31. leden 2017
Podíl nezaměstnaných osob (v %)	celkem		5,3	4,2	4,5	4	4	2,9	2,9	4,5	5,5	6,8	7,1	7,4
Podíl nezaměstnaných	pohlaví	muži	5	.	.	.	.	.	.	.	.	.	.	.
		ženy	5,6	6,1	6,7	5	3,9	3,4	3,4	5	5,7	6,8	6,8	7,3

osob (v %)													
Počet uchazečů o zaměstnání v evidenci úřadu práce (dosažitelní)	celkem	20	16	17	15	15	11	11	17	21	26	27	28

Zdroj: Český statistický úřad, Veřejná databáze

Nezaměstnanost ve srovnání s vyššími územními celky k 31. 12. 2017

			Česká republika	Jihomoravský kraj	okres Hodonín	Vřesovice (okres Hodonín)
Podíl nezaměstnaných osob (v %)	celkem		3,8	4,6	6,2	5,3
Podíl nezaměstnaných osob (v %)	pohlaví	muži	3,7	4,5	6,4	5
		ženy	3,8	4,7	6	5,6
Počet uchazečů o zaměstnání v evidenci úřadu práce	celkem		280 620	37 290	6 576	21
Počet uchazečů o zaměstnání v evidenci úřadu práce	pohlaví	muži	139 740	18 424	3 474	10
		ženy	140 880	18 866	3 102	.
Počet uchazečů o zaměstnání v evidenci úřadu práce (dosažitelní)	celkem		259 929	35 285	6 335	20
Počet uchazečů o zaměstnání v evidenci úřadu práce (dosažitelní)	pohlaví	muži	130 079	17 440	3 359	10
		ženy	129 850	17 845	2 976	10
Pracovní místa v evidenci úřadu práce	celkem		216 629	16 826	1 364	-

Zdroj: Český statistický úřad, Veřejná databáze

Nezaměstnanost ve srovnání s vyššími územními celky za rok 2016

2016	**Počet uchazečů - celkem**	**Počet uchazečů - OZP - celkem**	**Počet mladistvých uchazečů (do 19 let věku) - celkem**	**Počet uchazečů ve věku 50 let a více - celkem**	**Počet uchazečů - absolventů - celkem**	**Počet uchazečů - evidence nad 24 měsíců - celkem**	**Podíl nezaměstnaných osob celkem**	**Podíl nezaměstnaných osob muži**	**Podíl nezaměstnaných osob ženy**
Vřesovice	30	8	0	19	1	7	7,9	7,3	8,4
JMK	46 401	7 051	288	15 387	1 863	12 998	6,0	6,1	5,9
ČR	355 773	54 113	3 793	126 082	12935	97738	5,1	5,2	5,0

Zdroj: Český statistický úřad, Veřejná databáze

Z nezaměstnaných osob v obci tvoří velmi velké procento osoby starší 50 let. Průměrný věk nezaměstnaných v roce 2016 činil 47,6 let. Dlouhodobá nezaměstnanost dosahuje 23 % z celkového počtu nezaměstnaných. Nezaměstnanost mladistvých či absolventů problémem není.

Nezaměstnanost v obci ve srovnání posledních 3 let

	Počet	**Počet**	**Počet**	**Počet**	**Průměrný**	**Počet**	**Počet**	**Podíl**	**Podíl**	**Podíl**

	uchazečů - celkem	uchazečů - OZP - celkem	mladistvých uchazečů (do 19 let věku) - celkem	uchazečů ve věku 50 let a více - celkem	věk uchazečů - celkem	uchazečů - absolventů - celkem	uchazečů - evidence nad 24 měsíců - celkem	nezaměst-naných osob celkem	nezaměst-naných osob muži	nezaměst-naných osob ženy
2016	30	8	0	19	47,6	1	7	7,9	7,3	8,4
2015	36	10	1	18	44,6	3	7	8,2	8,9	7,4
2014	44	10	0	.	.	2	18*	10,0	6,3	13,1

Zdroj: Český statistický úřad, Veřejná databáze; pozn. *hodnota uvádí uchazeče nad 12 měsíců celkem

Obec se snaží v co největší míře poskytovat práci občanům evidovaným na úřadu práce prostřednictvím veřejně prospěšných prací.

Shrnutí kapitoly hospodářství:

V obci aktivně působí 49 podnikatelských subjektů, převážně OSVČ. Všechny podniky spadají do kategorie malých zaměstnavatelů. Za prací občané většinou dojíždějí. Obec plní spíše funkci obytnou. Z komerčních služeb základní vybavenosti se v obci nachází smíšené zboží a hospoda. Nezaměstnanost na konci roku 2017 činila 5,3 %, přičemž jde spíše o dlouhodobou nezaměstnanost. Problémem v obci je nezaměstnanost osob starších 50 let.

1.1.4 Infrastruktura

V následující části dokumentu naleznete stručnou charakteristiku technické infrastruktury obce:

Technická infrastruktura

Kanalizace:

V obci byla vybudována síť jednotné kanalizace, která stále odvádí odpadní vody do Vřesovského a Skaleckého potoka a splaškové vody z rodinných domů jsou shromažďovány v jímkách na vyvážení nebo septicích. 5 % rodinných domů je napojeno na domácí čistírny odpadních vod. V obci není kanalizace pro odvádění splaškových odpadních vod. V obci je vybudovaná dešťová kanalizace o profilech DN 300-600. Stoky byly budovány před 50 lety z betonových trub v rámci akce Z. V současnosti již tyto stoky nesplňují podmínky pro odvádění splaškových odpadních vod. V obci se počítá s výstavbou nové splaškové kanalizace, a to v letech 2022-2024, kde se počítá s napojením 98 % rodinných domů. Nepočítá se s odkanalizováním chatové oblasti, která je součástí katastrálního území obce Vřesovice. Zde zůstanou jímky na vyvážení. V současné době obec není napojena na ČOV. V dlouhodobém horizontu je plánováno vybudovat v jižní části obce mechanicko-biologickou ČOV.

Vodovody:

Obec má vybudovaný vodovod, jenž je provozován jeho majitelem, společností VAK a.s. Hodonín. Na vodovodu doposud nejsou napojeny všechny domy v obci. Hlavním zdrojem pitné vody pro SV Bzenec-Kyjov-Hodonín (B-K-H) je úpravna vody Bzenec o výkonu Q = 450 l/s, do které je surová voda čerpána ze tří pramenišť. Jedná se o JÚ Bzenec I o vydatnosti Q = 60l/s, JÚ Bzenec III o vydatnosti Q = 100l/s a JÚ Bzenec IIIa o vydatnosti Q = 100l/s. Dalším zdrojem je prameniště Bzenec V Q = 18l/s a ČS Bzenec V, ze které se čerpá přímo do sítě. Tento zdroj slouží jako rezerva. Vodovodní síť obce je v dobrém technickém stavu. V příštích letech se budou provádět pouze opravy vzniklých poruch. V blízkosti obce se nenachází žádný zdroj, který by bylo možno využít pro zásobování pitnou vodou.

Plynovod:

V obci je zaveden zemní plyn. Plynofikace byla v obci dokončena v devadesátých letech. Obec je plynofikována v celém rozsahu stávající zástavby. Zemní plyn je do obce přiveden STL rozvodem napojeným na regulační stanici v Labutech.

Elektrifikace obce a veřejné osvětlení:

Obec je zásobována elektrickou energií z odbočky vedení VN 22 kW č. 351 a elektrická energie je využívána především na svícení, vaření a elektrické spotřebiče. Elektrickou energii v obci zabezpečuje firma E.ON. Vedení je uloženo převážně v betonových podpěrách či ocelových příhradových stožárech. Firma však v současné době preferuje uložení nových přípojek do země a do budoucna se očekává změna sloupového napojení.

Sítě pro internet, rozhlas:

Rozhlas je v obci drátový, pořízený před mnoha lety. Kabelová televize v obci není a na internet je vzhledem ke stáří občanů napojeno zhruba 70 % obyvatel.

Odpadové hospodářství:

Obec řeší problematiku odpadového hospodářství prostřednictvím společnosti EKOR s.r.o., která vznikla z meziobecní spolupráce členských obcí DSO Severovýchod, jehož členem i obec Vřesovice. Nyní je společnost EKOR s.r.o. provozovatelem několika zařízení a služeb nejen pro nakládání s odpady, mezi které patří např. svoz odpadů, provoz skládky odpadů, provoz míst pro třídění odpadů, dotřídění odpadů na dotřiďovací lince na plasty a papír, provoz kompostáren, sběrných dvorů, poradenské služby, apod. Drtivá většina veškerého odpadu z území je vytříděna v třídící lince v obci Těmice, kterou provozuje společnost EKOR s.r.o. Třídí se zde veškerý komunální odpad z území i separovaný sběr z barevných kontejnerů. Další třídící linka se nachází v obci Žádovice.

Dopravní infrastruktura

Celková délka místních komunikací činí přibližně 4 km a státních komunikací 7 km. Obcí prochází silnice III. třídy č. 43230, 42213 a 4227. Sčítání dopravy probíhalo v roce 2016 a 2010 pouze na úseku silnice 42213. Bylo zjištěno, že silnice spadá mezi komunikace s nízkou intenzitou dopravy. Ve špičkové intenzitě dopravy zde pojede maximálně 349 vozidel za hodinu. O údržbu místních komunikací se starají zaměstnanci obecního úřadu v rámci možností rozpočtu obce. Obec v nejbližší době neplánuje úpravu silnic o parkovací místa, výsadbu nové zeleně provádí průběžně.

Nejbližší železniční stanice se nachází v Kyjově a ve Vlkoši, kterou prochází trať číslo 340 Brno – Kyjov – Uherské Hradiště, na této trati jezdí osobní vlaky a spěšné vlaky. Vzdálenost z centra obce na vlakové nádraží v Kyjově je 12 kilometrů. Občané obce využívají také vlakové spojení v nedalekém Uherském Hradišti. Obě tyto tratě slouží jako spoj do zaměstnání.

Obcí také prochází Kyjovská vinařská stezka a cyklotrasa 5150 vedoucí z Vřesovic na Velehrad. V obci začíná naučná stezka mikroregionem, v současné době se značí směrníky, která bude spojovat všechny obce mikroregionu, tj. Labuty, Skalku, Ježov, Žádovice a končí v Kelčanech.

Obrázek mapa dopravní infrastruktury v obci

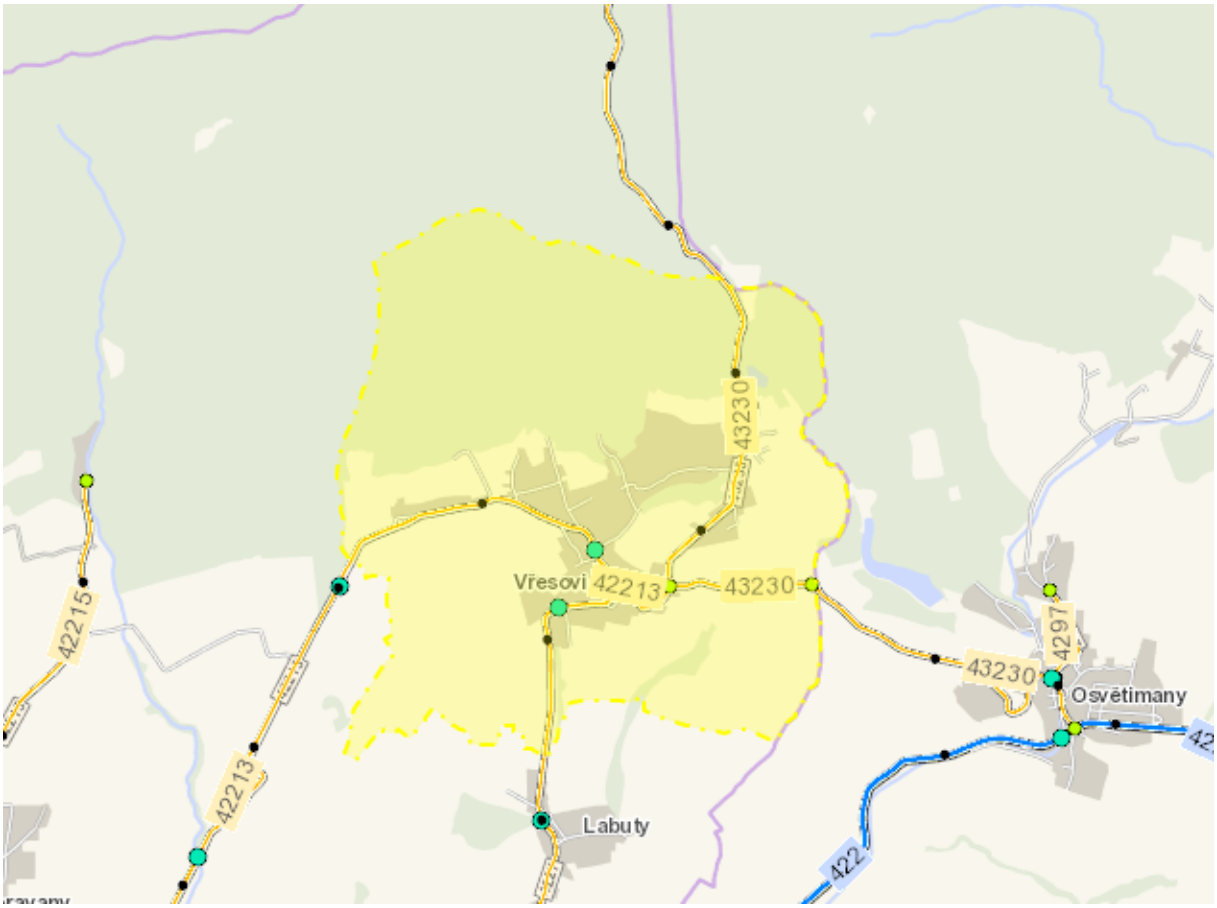

Zdroj: https://geoportal.rsd.cz/webappbuilder/apps/7/

V některých částech obce chybí dobudovat chodníky, např. v části Paseky, dále od obchodu k Hošťálce nebo od hospody na hřbitov.

Dopravní obslužnost

V obci je dostačující autobusové spojení do okolních měst a obcí. Obcí prochází autobusové spojení Integrovaného dopravního systému Jihomoravského kraje (dále jen IDS JMK) linky 666. Četnost linek je přiměřená počtu obyvatel. Do města Kyjova jezdí např. autobusy téměř každou hodinu. Přepravní doba závisí na trase zvoleného dopravního spoje. Např. do spádového města Kyjova trvá přeprava s přestupy asi 20 minut. Obec má dvě autobusové zastávky.

Shrnutí kapitoly technická infrastruktura

Obec v budoucnu plánuje výstavbu splaškové kanalizace s čistírnou odpadních vod. Vodovod je v dobrém stavu, provozován VAK a.s. Hodonín. V obci je také zaveden zemní plyn a očekává se změna sloupového napojení elektrické energie. Obec disponuje rozhlasem, internetem, na který je napojeno cca 70 % obyvatel, kabelová televize chybí. Odpadové hospodářství řeší firma EKOR s.r.o. Celková délka místních komunikací činí přibližně 4 km a státních komunikací 7 km. O údržbu se starají zaměstnanci obce. Autobusové spojení je řešeno linkami IDS JMK, na katastru leží 2 autobusové zastávky. Nejbližší železniční stanice se nachází ve městě Kyjově.

1.1.5 Vybavenost

Obec Vřesovice ve srovnání s ostatními obcemi Kyjovského Slovácka patří mezi obce s menší základní vybaveností. Nachází se zde Obecní úřad, knihovna, hospoda, muzeum, komunitní centrum, hřbitov, smíšené zboží či mateřská školka. Naopak v obci chybí pošta, obvodní doktor, základní škola.

Bydlení

Urbanistickou strukturu obce tvoří především rodinné domy se sedlovou střechou v souvislých řadách. Jedná se o domy tradiční venkovské zástavby, které jsou místy narušeny domy městského typu. Dle výsledků Sčítání lidu, domů a bytů z roku 2011 se v obci Vřesovice nachází 265 domů, z toho je 187 domů obydlených. Kromě jednoho bytového domu jsou všechny domy rodinné. Součástí katastrálního území Vřesovice je také chatová oblast Paseky. V majetku obce je šest vlastních bytů, které obec pronajímá, nejsou však využívány jako sociální bydlení. Perspektivní je rozvoj funkcí obytných, při nedostatku či nedosažitelnosti ploch v jiných katastrech a vzhledem ke kvalitnímu životnímu prostředí, je obec přirozenou rozvojovou plochou pro bydlení v rodinných domcích. V oblasti výstavby obec spolupracuje se stavebním úřadem v Kyjově. Snahou je dodržovat a zachovávat původní charakter venkovské zástavby.

Tabulka: Domovní fond

		Celkem	rodinné domy	bytové domy	ostatní budovy
Domy úhrnem		265	262	1	2
Domy obydlené		187	184	1	2
z toho podle vlastnictví domu	fyzická osoba	169	169	-	-
	obec, stát	1	-	-	1
	bytové družstvo	1	-	1	-
	spoluvlastnictví vlastníků bytů	11	11	-	-
z toho podle období výstavby nebo rekonstrukce domu	1919 a dříve	8	8	-	-
	1920 - 1970	90	89	1	-
	1971 - 1980	27	26	-	1
	1981 - 1990	29	29	-	-
	1991 - 2000	20	20	-	-
	2001 - 2011	10	9	-	1

Zdroj: Data z Veřejné databáze ČSU, SLDB 2011

V obci se také nachází velké množství neobydlených domů a domů využívaných pouze k rekreaci. Na katastru obce leží také Turistická základna Radost.

Tabulka: Domy a jejich výstavba 2012 - 2016

	Byty celkem	v rodinných domech	v bytových domech
2012	2	2	-
2013	1	1	-
2014	2	2	-
2015	4	4	-
2016	1	1	-

Zdroj: Data z Veřejné databáze ČSU, SLDB 2011

Statistická data posledních let ukazují, že intenzita bytové výstavby v obci je nižší. Za posledních pět let bylo v obci dokončeno 10 rodinných domů. Poptávka po bydlení pro mladé rodiny je čím dál větší. Bohužel obec v současné době vlastní pozemky na výstavbu pouze na dalších 10 rodinných domů. Pozemky jsou majetkem obce, ale nová výstavba bude zahájena po schválení nového Územního plánu. Sama obec nebude realizovat výstavbu, bude pouze prodávat pozemky určené k výstavbě.

Školství a vzdělání

V obci je v současné době jednotřídní mateřská škola s celodenním programem. Součástí vzdělávacího programu ve školce jsou i dramatické, hudebně-pohybové a výtvarné aktivity, logopedické hrátky, vaření a pečení, pokusy, výlety, oslavy, výuka plavání.

V obci se také nachází Základní škola speciální, praktická a dětský domov Vřesovice. V základní škole speciální se vzdělávají žáci se středně těžkým, těžkým mentálním postižením, žáci s více vadami a žáci s poruchou autistického spektra. Dále ve Vřesovicích probíhá výuka i v rámci jednoletého studijního oboru na praktické škole. Tento jednoletý obor žákům pomáhá prohloubit teoretické znalosti a v rámci některých předmětů jsou žáci připravováni na další život. Jedná se například o práce v domácnosti, pomocné zahradnické práce či rodinnou výchovu. Dále při škole působí internát, ten je zaměřen na činnosti související s běžným životem ve společnosti, který doplňuje a navazuje na edukační proces ve škole. V areálu školy se nachází bazén, sauna a whirlpool. Tato rekreační zóna slouží žákům k rehabilitaci. V pátek a v sobotu je areál bazénu dostupný i veřejnosti.

V obci ale chybí běžná základní škola. Spádovou školou je pro obec Vřesovice škola v Ježově a Osvětimanech.

Základní a mateřská škola Ježov je úplnou základní školou s 9 postupnými ročníky rozčleněnými na I. Stupeň a II. Stupeň. Škola je spádovou školou pro děti z celého mikroregionu Podchřibí. V současné době ji navštěvují žáci z obcí Ježov, Labuty, Skalka, Vřesovice, Žádovice, Kelčany a Hýsly. Dopravní spojení pro žáky z okolních obcí je vyhovující, u školy je zřízena autobusová zastávka. Výuka žáků probíhá v rozhlehlém klidném školním areálu, který tvoří hlavní budova školy, tělocvična, jídelna a víceúčelový sportovní areál. K výuce slouží 9 kmenových učeben, odborná učebna pro výuku informačních a komunikačních technologií, zařízení dílen, keramické dílny s keramickou pecí a knihovnou školy. Vynikající jsou podmínky pro výuku tělesné výchovy i praktických činností.

Zdravotnictví

Zdravotnická zařízení se v obci nenacházejí. Vzhledem k blízkosti a snadné dostupnosti města Kyjova, kde se nachází nemocnice, poliklinika a řada ordinací lékařů všeobecných i s různou specializací, je

lékařská péče dobře zajištěna. Obec má také zajištěnou veřejnoprávní smlouvu v rámci pečovatelské služby, služby sociální prevence a odborné sociální poradenství s Charitou Kyjov a městem Kyjov. Zdravotnická záchranná služba přijíždí ze stanoviště v Kyjově vzdáleného 12 km. Legislativně stanovená doba dojezdu je tak snadno splnitelná. Praktické lékaře občané navštěvují v městě Kyjově, případně v obcích Ježov a Osvětimany.

Sociální péče

V obci se nenachází žádné zařízení sociální péče. Většina standardně využívaných služeb sociální péče je k dispozici v Kyjově. Péče o seniory a zdravotně znevýhodněné je v obci zajišťována především rodinnými příslušníky, případně terénní formou. Existuje zde možnost využít služeb Centra sociálních služeb, jejímž zřizovatelem je město Kyjov, či Charitní ošetřovatelské a pečovatelské služby Kyjov, jejímž zřizovatelem je oblastní Charita, které mimo jiné zajišťují poskytování osobní asistence a pečovatelské služby v domácím prostředí klienta.

V obci není jasně definována typicky sociálně vyloučená lokalita, jak ji známe. Jde spíše o jedince či rodiny v krizové životní situaci, kteří aktuálně potřebují pomoc. Osoby, které se ocitly v tíživé sociální situaci, navštěvují sociální služby v Kyjově. Zde je jim k dispozici široké spektrum služeb. Obec nemá problémy s uživateli návykových látek.

Od roku 2007 je rozvoj sociálních a návazných služeb na Kyjovsku řízen metodou komunitního plánování. Iniciátorem a realizátorem je sociální odbor města Kyjova. Obcím byl na základě principu solidarity navrhnut systém spolufinancování služeb sociální prevence.

Kultura

Na kulturním dění v obci se podílí obecní úřad společně s místními spolky. V oblasti kultury je velmi činný spolek Babule, který v obci pořádá každoročně několik akcí pro děti i dospělé. Mezi jejich vydařené akce patří Velikonoční výstavy, Vánoční výstavy a velmi oblíbený Dětský den.

Plesová sezóna v obci je chudší, nicméně i tak, každoročně probíhá alespoň jeden ples. Tradiční je zde i Fašaňková obchůzka.

Nejnavštěvovanější akcí ve Vřesovicích jsou místní hody, které se konají již tradičně v měsíci říjnu. Hodů se každoročně zúčastňuje až 90 krojovaných. K udržení folklorních tradic a zachování hodů jistě napomáhá i Dětský folklorní soubor Vřesovjánek. Za zmínku také stojí Petropavlovská mše svatá, která se pořádá v místní kapličce.

Kulturní akce a odpoledne pořádá i firma Les-Park Vřesovice. V roce 2017 to byla například Bramboriáda, Čarodějnický den či Dětský den.

Knihovna

Obecní knihovna sídlí v přízemí v budově Obecního úřadu. Výpůjční doba knihovny je v úterý od 16:00 do 19:00. Vedoucí knihovny je paní Karla Náplavová.

Komunitní centrum

V obci se nachází komunitní centrum v přírodě – Farma sen. Hlavní činností spolku pro rok 2018 je podpora pracovních a společenských příležitostí pro dospělé lidi s mentálním a kombinovaným postižením.

V komunitním centru pravidelně probíhají akce typu: čaj o páté, dílničky pro děti, setkávání občanů, přednášky, výstavy, zahradničení.

Muzeum

Jádro expozice Muzea v Podchřibí tvoří Památník Oldřicha Pechala. Expozici dotvářejí panely či artefakty věnované dějinám obce a mikroregionu Podchřibí. Nejnověji byla část expozice věnována osudům letounu Dakota, který havaroval u Vřesovic v roce 1952.

Sport a volnočasové aktivity

Obec Vřesovice disponuje velkým travnatým hřištěm s technickým zázemím, které slouží především k pořádání fotbalových utkání místního fotbalového klubu TJ Sokol Vřesovice, ale také k pořádání hudebních zábav. V obci je také vybudováno hřiště pro menší děti.

V areálu Základní školy speciální, praktické a dětského domova Vřesovice se nachází krytý plavecký bazén, whirlpool a sauna. Tento relaxační areál je veřejnosti dostupný v pátek a sobotu od 16:00 do 21:00.

Velmi silnou členskou základnu a tradici má i Klub českých turistů odbor Vřesovice. Několik akcí ročně je pořádáno i v obci. Jedná se například o Putování Moravským Slováckem či Toulavý kočárek.

V katastru obce leží také rybník, který slouží především pro sportovní rybaření. Na tomto rybníku hospodaří Moravský Rybářský Svaz MO Kyjov. Rybník se nachází v chatové oblasti, obklopen lesy, tudíž je i vyhledávaným odpočinkovým místem pro místní, ale i přespolní obyvatele.

Velmi oblíbeným místem v obci je chatová oblast Paseky. Některé chatky jsou pronajímány, většina z nich je ale celoročně využívána svými majiteli. Vřesovice jsou také velmi oblíbeným místem pro letní tábory.

Shrnutí kapitoly vybavenost:

Obec Vřesovice má Obecní úřad, obchod, komunitní centrum, muzeum či hřbitov. V obci chybí pošta. Nachází se zde 265 domů, z nichž je 187 obydlených. Většina domů je rodinných, dále je v obci jedno bytové družstvo. Intenzita nové výstavby je nízká, naopak poptávka po bydlení je vysoká. Obec nevlastní pozemky pro další možnou výstavbu. V obci se nachází jednotřídní mateřská škola s celodenním programem. Pro děti je spádovou školou ZŠ Ježov. V oblasti školství v obci působí i Základní škola speciální, praktická a dětský domov. Toto školské zařízení je určeno žákům se středně těžkým, těžkým mentálním postižením, s více vadami a s poruchou autistického spektra. Za zdravotními a sociálními službami musejí občané dojíždět. V obci se nenachází ani praktický lékař. Některé sociální služby poskytuje občanům Charita Kyjov terénní formou. O kulturní dění v obci se starají především spolky. Pořádá se zde pravidelně několik tradičních kulturních a společenských akcí. Kulturní akce jsou většinou pořádány v obecním domě případně v přírodním areálu. Ve Vřesovicích se nachází chatová oblast Paseky a jedná se o oblíbenou lokalitu pro letní dětské tábory. Pro sport a rekreaci je v obci vybudováno travnaté fotbalové hřiště s technickým zázemím, fitpark, hřiště pro děti, rybník pro sportovní rybaření a krytý bazén v areálu speciální základní školy.

1.1.6 Životní prostředí, krajina a zeleň ve Vřesovicích

Katastrální území obce Vřesovice leží na rozloze 653,47 ha, v nadmořské výšce 281 m na úpatí Chřibů, asi 12 km severovýchodně od města Kyjov. Převážnou část katastrálního území tvoří orná půda a lesní pozemky. Na rozdíl od většiny obcí Kyjovského Slovácka nejsou na katastru obce téměř žádné plochy vinic a naopak je zde velké množství zahrad ve srovnání s ostatními obcemi.

Druhy pozemků v katastru obce v ha

	31. 12. 2016	31. 12. 2017
Celková výměra	652,84	653,47
Zemědělská půda	362,91	363,09
Orná půda	279,46	279,53
Chmelnice	-	-
Vinice	1,00	1,00
Zahrada	26,62	26,65
Ovocný sad	15,65	15,65
Trvalý travní porost	40,19	40,26
Nezemědělská půda	289,93	290,38
Lesní pozemek	237,94	238,32
Vodní plocha	3,21	3,21
Zastavěná plocha a nádvoří	13,02	13,12
Ostatní plocha	35,76	35,73

Zdroj: Český statistický úřad, Veřejná databáze;

Intravilán

Odpadní vody – v obci zatím není kanalizace pro komunální odpadní vody, což představuje problém, především to omezuje novou výstavbu rodinných domů. Stávající domy řeší odpadní vodu septiky s přepadem do vodoteče, jímkami, které je nutné vyvážet, či domácími čističkami s možností zasakování. Nicméně je již hotová studie na odkanalizování obce a během roku 2019 se očekává zahájení jednání pro územní řízení. Problém s kanalizací je tedy v řešení a je důležité, aby byl během následujících let vyřešen. Kanalizace zvýší možnosti rozvoje obce.

Díky blízkosti lesa jsou Vřesovice atraktivní pro novou výstavbu

Dešťová voda je v obci odkanalizována a není zatím nijak na komunální úrovni využívána. V současné době je rostoucí trend k zadržování a využívání dešťové vody, což má souvislost s klimatickými změnami. V letních měsících přibývá period s extrémními teplotami, současně se snižuje četnost srážek. V obcích se často stává, že občané k zalévání svých zahrad používají v těchto obdobích pitnou vodu z vodovodního řádu, což může vést k nedostatku pitné vody. Proto je obecně zájem dešťovou vodu zachycovat a dále využívat, možnosti jsou jak na úrovni jednotlivců, tak i na úrovni obce. Existují dotační programy zaměřené na podporu využití dešťové vody (například grantový program „Dešťovka“ řízený Ministerstvem životního prostředí). Obcím je například umožněno, aby na základě zájmu obyvatel nakoupily sudy, čerpadla a další vybavení a zdarma je na 5 let občanům vypůjčily. Po této době si občané vybavení odkoupí za zbytkovou hodnotu. Možností je mnoho, je vhodné tuto oblast sledovat a hledat pro Vřesovice možnosti, jak se do využití dešťové vody zapojit.

Pitná voda je ve Vřesovicích zajištěna vodovodem ve správě Vodovodů a kanalizací Hodonín a.s. Množství a kvalita pitné vody jsou dostatečné, v této oblasti není nutné hledat nová řešení.

Vzduch ve Vřesovicích netrpí významným znečištěním, a to především díky tomu, že je obec plynofikována. Pouze odhadem 10 % domů topí tuhými palivy, které představují riziko vyšší úrovně lokálního znečištění vzduchu v zimním období. Průmyslové znečištění vzduchu zde významné není. Na úrovni obce neproběhla dosud aktivita k podpoře výměny kotlů, jedná se o aktivity jednotlivců – majitelů domů. V současné době jsou podporovány výměny starých topenišť, známá je například tzv. kotlíková dotace, která je řízena na úrovni krajských úřadů. Vhodné je o těchto možnostech občany informovat, například zveřejněním výzvy Jihomoravského kraje o vyhlášení dotace na úřední desce apod. Administrace kotlíkové dotace není zcela snadná, možná by proto za úvahu stála možnost, že by obec většímu počtu zájemců mohla administraci pomoci zajistit.

Zeleň v obci a veřejné prostory jsou v současné době dostatečně udržovány, a to především díky zaměstnávání zaměstnanců v programu tzv. veřejně prospěšných prací. V obci nicméně nebyla dosud nijak zpracována územní studie zeleně, která se zaměřuje na popis veškeré zeleně na veřejných prostorech a obsahuje návrh péče o tuto zeleň. Přitom se jedná o užitečný nástroj, který umožní

koncepčně se zelení v obci pracovat. Pokud studii vypracuje zkušený odborník, pomůže odhalit místa, kde je problém – ve Vřesovicích lze jako možný problém označit například smrky u hřbitova, které se na takové stanoviště vůbec nehodí (smrky vyžadují chladnější klima a vlhké stanoviště, jejich kořenový systém je mělký a v době extrémního sucha rychle usychají).

Jehličnany u hřbitova nejsou ani vhodné ani esteticky zajímavé

Pokud by obec chtěla významněji upravovat zeleň v obci, jsou na tyto úpravy rozličné dotační možnosti. Vhodné je tedy zvážit vypracování územní studie zeleně či podobného typu zhodnocení zeleně v obci, vybrat si následně místo, které je vhodné k úpravě, a sledovat možnosti financování. Pro drobné úpravy, výsadby, obnovy apod. v hodnotě několika tisíc až desítek tisíc se nabízejí malé granty (například z Nadace ČEZ, či Nadace Partnerství), které nejsou administrativně náročné a představují možnost „za málo peněz hodně muziky.“

Volná krajina

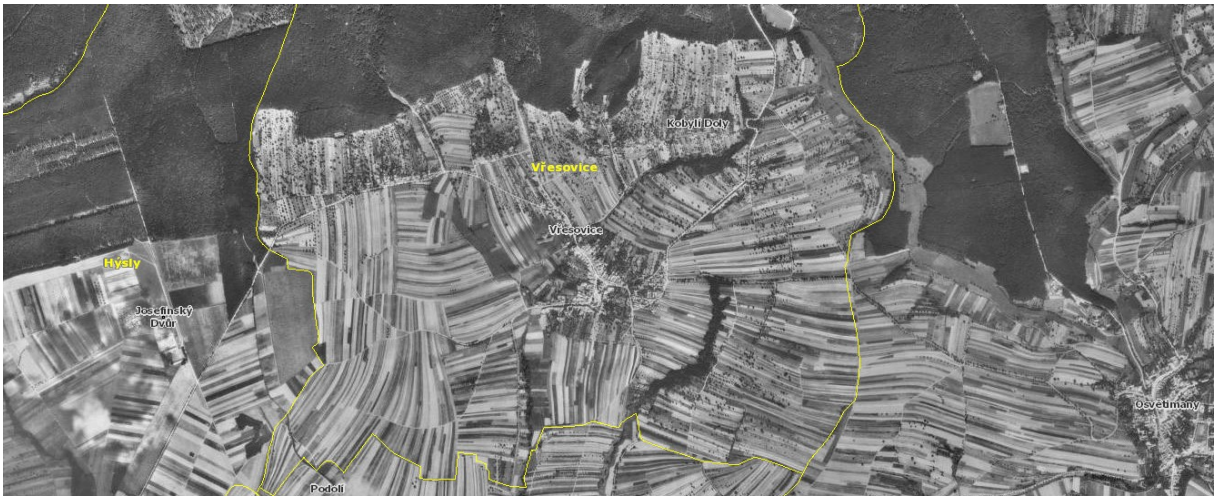

Vřesovice a celý katastr na leteckém snímku z roku 1953

Vřesovice s celým katastrem na leteckém snímku z roku 2017

Letecké snímky z let 1953 a 2017 dokládají, jak obrovskou změnou prošla krajina kolem Vřesovic, a to především zemědělsky využívaná část. Lesní porosty zůstaly až na drobné výjimky ve svých hranicích, zato zemědělská část katastru se zcela změnila. Nejnápadnější je změna vidět na jihozápadní části katastru, kde byla více než stovka drobných políček převedena na jedno jediné obří pole.
Srovnání těchto dvou fotografií – současného stavu s nedávnou historií – nám umožňují uvědomit si, jak významnou roli hraje člověk ve stavu krajiny, a jak rychle je možné krajinu měnit.

Komplexní pozemkové úpravy ve Vřesovicích probíhají, jedná se o zásadní způsob, který umožní obci realizovat potřebné zásahy v krajině, jako je obnova cestní sítě, protierozní opatření, vyřešení majetkových poměrů u koryta a břehu vodních toků, realizace prvků územního systému ekologické stability (tedy biokoridory a biocentra), apod. Je velmi důležité, aby obec proces KOPÚ využila pro vyřešení problémových míst v krajině.

Krajina kolem Vřesovic je zemědělsky využívána, významnou část katastru tvoří **orná půda** – přesně se jedná o 43 % výměry katastru. Orná půda je v současné době vystavena velmi intenzivnímu způsobu hospodaření, který přináší mnoho negativ, současně se tyto problémy prohlubují s postupujícími klimatickými změnami.

Velmi důležitou roli v tomto hraje **osvěta a informovanost obyvatel**, bez jejichž součinnosti a podpory má obec omezené možnosti, jak na problémy v krajině reagovat. Vhodné je proto pořádat semináře a přednášky zaměřené na problematiku životního prostředí.

Erozní rýha na intenzivně obhospodařovaném lánu v bezprostřední blízkosti zástavby

Eroze orné půdy je jedním z klíčových parametrů, které popisují stav zemědělské krajiny. Sleduje se především míra **vodní eroze**, tedy odnos ornice způsobený působením vody. Dlouhodobý průměrný smyv orné půdy ve Vřesovicích má tyto hodnoty: 46 % orné půdy trpí smyvem pod 4 tuny z hektaru na rok, 30 % orné půdy trpí smyvem v rozsahu 4 až 10 tun ornice z hektaru za rok a 24 % ploch orné půdy trpí smyvem nad 10 tun z hektaru za rok. Průměr na území ORP Kyjov se pohybuje v rozsahu 44 % dotčeno malou erozí, 22 % dotčeno střední erozí a 34 % dotčeno silnou erozí. Vodní eroze představuje tedy ve Vřesovicích významný problém, nadpoloviční výměra orné půdy trpí střední a silnou erozí.

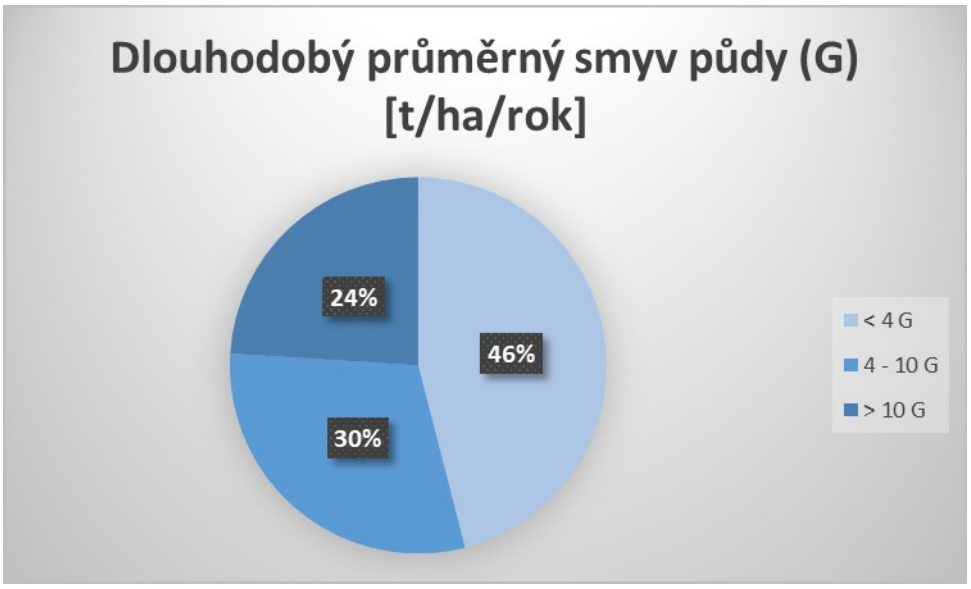

Vřesovice: míra vodní eroze na orné půdě

Tento problém je nutné brát v potaz a hledat pro jeho řešení vhodná řešení. Hlavními možnostmi řešení jsou:

- Vhodné agrotechnické postupy, např. omezení pěstování širokořádkových plodin na svažitých polích, orba po vrstevnici, ponechávání posklizňových zbytků na poli, hnojení organickou hmotou apod.
- Zmenšení velikosti půdních bloků
- Tvorba protierozních opatření – průlehy, zasakovací pásy, zatravnění údolnic, obnova remízků, apod.
- Vyjmutí silně erozně ohrožených ploch z intenzivního zemědělského hospodaření a jejich převod například na trvalé travní porosty či sady
- Zvětšení odstupu orné půdy od vodních toků

Některá opatření je možná realizovat samotnými zemědělci v podstatě ihned, jiné jsou možné až po komplexních pozemkových úpravách. Ty se mimo jiné zaměřují na návrhy protierozních opatření pro celý katastr.

Další sledovanou kategorií problémů na orné půdě je **větrná eroze**. Ve Vřesovicích je zemědělská půda ohrožená větrnou erozí v následující míře: 84 % půd není ohroženo či je ohroženo málo, 16 % půdy je ohroženo a v kategorii nejohroženější není na katastru Vřesovic vedena žádná půda. Na území ORP Kyjova je průměr ohroženosti větrnou erozí 36 % půd bez ohrožení či s malým ohrožením, 49 % půd je ohroženo a 15 % je vedeno v kategorii nejvyšší ohroženosti.

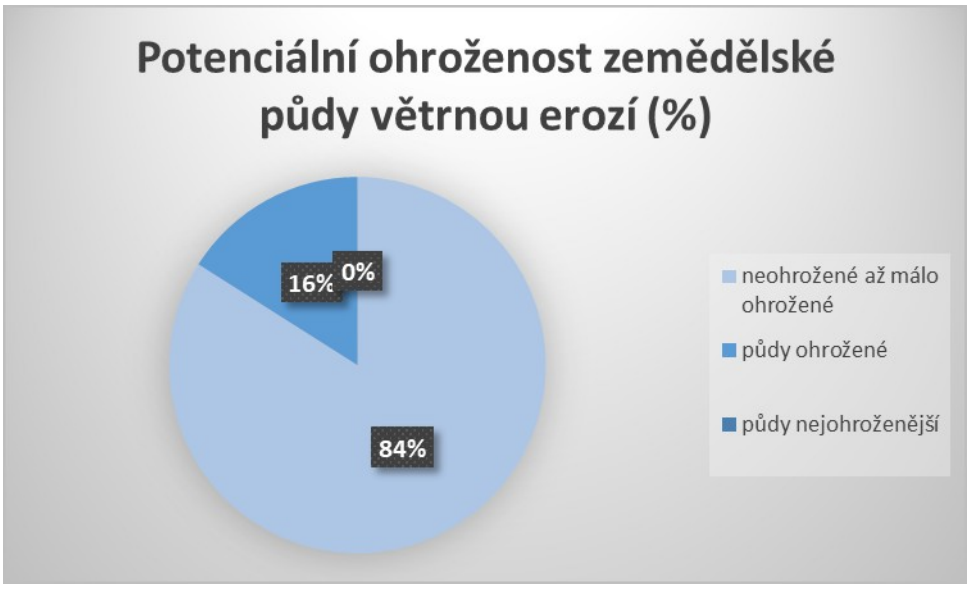

Vřesovice: míra větrné eroze na území celého katastru

Z toho vyplývá, že větrná eroze ve Vřesovicích nepředstavuje významný problém a případné potíže je vhodné řešit lokálně na úrovni jednotlivých polních celků. Vyjma erozních problémů obec patří také mezi obce s největším počtem nestabilních lokalit na svém území. V obci jsou registrovány tři dočasně uklidněné sesuvy.

Lesní porosty pokrývají 36,5 % území katastru Vřesovice, přitom průměr zalesnění na území ORP Kyjov je pouhých 19,3 % na katastr. Tím se Vřesovice řadí mezi nadprůměrně zalesněná území, což má nepochybně pozitivní dopad na kvalitu života místních obyvatel a obec je tím atraktivní pro rekreaci i pro případné nové obyvatele. Obec navíc vlastní část lesních porostů, které spravuje lesní družstvo Osvětimany. Skladba lesa je smíšená, proto se zde nevyskytují významné kalamitní jevy. Důležité je proto i nadále podporovat co nejpřirozenější druhovou skladbu, nejlépe formou přirozené obnovy lesa.

Lesní porosty jsou v Chřibech, což je vyhlášená **Evropsky významná lokalita** – jedná se o chráněné území v rámci celoevropského systému Natura 2000. Povědomí o této skutečnosti je zatím mezi místními obyvateli, ale také lesními správci velmi malé, což je škoda. Představuje to totiž potenciál pro udržení a snad i zvýšení biologické hodnoty tohoto území, vyhlášení EVL je jasným signálem, že Chřiby představují přírodovědně hodnotné území, a to v celoevropském měřítku. Dnes mají Chřiby status přírodního parku, což je pouze minimální úroveň ochrany území. Svými kvalitami by určitě mohly dosáhnout na ochranu v podobě Chráněné krajinné oblasti. Tento návrh byl v minulosti několikrát vznesen, snahou bylo spolu se Ždánickým lesem vytvořit CHKO Středomoravské Karpaty. Bohužel se zatím nepovedlo tyto snahy posunout dál.

Vodní toky ve Vřesovicích zahrnují Vřesovický potok, Skalecký potok a Klimentský potok. V roce 2013 prováděla firma Atelier Fontes hodnocení toků na území ORP Kyjov, výsledkem je údaj, že 85 % vodních toků je v ekologicky nejhorším možném stavu. Tento stav je výsledkem umělého napřímení a zahloubení toků, často také se zpevněnými částmi koryt. Tyto zásahy proběhly v minulém století a jejich záměrem byla maximalizace plochy orné půdy. Negativa těchto zásahů se nyní projevují v plné míře, především kvůli postupujícím klimatickým změnám – toky nejsou schopny v krajině udržet

vodu, slouží jako urychlovací odtokové stoky, s velmi omezenou retenční kapacitou a s velmi omezenou samočistící schopností.
Tyto problémy se týkají také Vřesovického a Skaleckého potoka. Potoky lemují vzrostlé topoly, které jsou v hustém zápoji. Činnost bobra evropského zatím tyto porosty významně nepoškodila, nicméně stromy jsou blízko hranice dožití a je vhodné je sledovat a podporovat obnovu stromového zápoje, ať z přirozené obnovy či výsadbou nových stromů. V tomto případě je vhodné topoly doplnit dalšími druhy, jako je vrba, olše, ale také dub. V současné době nejsou toky majetkově dobře vyřešeny, není kolem vodního toku jedna ucelená parcela s jedním majitelem. Naopak hranice pozemků jednotlivých parcel jdou až do toku, takže v současnosti jsou toky rozděleny mezi desítky soukromých majitelů. Tento stav je důležité vyřešit v rámci KOPÚ, kde se vytvoří ucelená parcela pro vodní tok. Majitelem pak může být obec nebo Povodí Moravy, a.s., které je nyní správcem toku. Problémem je skutečnost, že toky více než 8 let nebyly čištěny, bylo by proto vhodné jednat se správcem toku a zajistit jejich vyčištění.

Břehový porost podél Skaleckého potoka

Klimentský potok teče lesem, jeho ekologický stav je mnohem lepší. V úseku, kde napájí Osvětimanskou přehradu, se na tomto toku vyskytuje bobr evropský. Zde však nepředstavuje riziko a jeho výskyt je možné tolerovat. Naopak zajímavě tuto příležitost využili v přilehlé rekreační oblasti, kde vznikla Bobří stezka. Ta kombinuje turistiku s osvětou, a tím vhodným způsobem využívá potenciál plynoucí z návratu tohoto hlodavce do naší přírody.

Na Klimentském potoku leží Klimentský rybník, což je jediná **vodní plocha** na území katastru Vřesovic. Je využíván pro rekreační účely a rybolov, v posledních letech trpí narůstajícím znečištěním vody. Důvodem je především zanášení zeminou, která se do rybníka dostává při prudkých deštích z okolních lesů. Vhodné je zahájit jednání s Lesy města Kyjova, aby přijali lesnická opatření, která by snížila vodní erozi. Další možností je pak využít mokřad nad rybníkem a vytvořit zde například biotop.

Zazemněný rybníček nad Klimentským rybníkem

Prostupnost krajiny je dalším významným parametrem v krajině. Během kolektivizace a scelování pozemků z krajiny zmizely desítky polních cest, průchodnost krajiny je omezená. Díky probíhajícím komplexním úpravám bude vytýčena cestní síť, která zohledňuje potřeby prostupnosti. Stávající polní cesty je pak nutné hlídat před rozpínavostí zemědělských firem, které na mnohých místech Kyjovska opět rozorávají polní cesty. Problematické jsou také aleje a keřové lemy podél polních cest, které jsou z hlediska životního prostředí nesmírně cenné a důležité. Bohužel v poslední době se zemědělské firmy často dopouští ořezu větví a křoví drastickým způsobem tak, aby co nejvíce rozšířili prostor pro orbu či pro průjezd velké zemědělské techniky. Je nutné na takové zásahy upozorňovat a bránit jejich opakování.

Aleje a remízy patří k významným krajinotvorným prvkům. Kolem mnoha cest na Vřesovicku najdeme třešňové aleje, což má velký estetický a přírodovědný efekt, a také je to velké pozitivum pro občany, kteří se zde mohou dosyta najíst skvělých třešní. Vhodné je obecně aleje, ale také remízy a solitérní dřeviny podporovat, oblíbené jsou v posledních letech komunitní výsadby, kdy se podílí na výsadbě stromů dobrovolně obyvatelé obce či tzv. aleje života, kdy jsou do aleje postupně vysazovány stromy za nově narozené děti.

Maloplošná chráněná území, jako je přírodní památka, přírodní rezervace či významný krajinný prvek (dále VKP), se nenachází na katastru Vřesovic žádné. Přitom zdejší krajina je pestrá a bohatá, je tedy škoda, že alespoň základní úroveň ochrany v režimu VKP nemá ani jediná lokalita. VKP jsou nejčastěji drobné lokality jako bývalé pastviny, suché trávníky, stepi, květnaté louky, podmáčené louky apod. Na ošetřování takovýchto přírodovědně cenných ploch je možné čerpat dotace, nejběžněji z Programu péče o krajinu, administrovaného Agenturou ochrany přírody a krajiny. Je tedy vhodné se spojit s přírodovědci a nechat si vytipovat přírodovědně cenná místa. Vyhlášení VKP administruje Odbor životního prostředí v Kyjově.

V katastrálním území se však nachází několik skladebných prvků ÚSES lokálního významu, které udržují přírodní rovnováhu. Jsou jimi:

- LBC 9 Janovy - Funkční biocentrum vymezené v severovýchodní části katastrálního území obce Vřesovice. Ekosystém lesních porostů přírodě blízké druhové skladby.
- LBC 10 Vřesovické údolí – Funkční biocentrum vymezené podél východní hranice katastrálního území obce Vřesovice v nivě Klimentského potoka. Ekosystém vodního toku a břehových porostů, křovinatých stepí a stepí sousedící na východě s lesními porosty a na západě s agroekosystémy.
- LBC 11 Pod Vřesovicemi – Funkční biocentrum vymezené jihovýchodně od urbanizovaného území obce Vřesovice. Ekosystém lesních porostů přírodě blízké druhové skladby a křovinatých stepí obklopený agroekosystémy.
- LBC 12 Úlehle – Navrhované biocentrum vymezené v jihozápadním cípu katastrálního území obce Vřesovice.
- LBK 16 – Částečně funkční biokoridor vymezený od LBC 12 Úlehle jihovýchodním směrem na k. ú. Labuty.
- LBK 17 – Částečně funkční biokoridor vymezený od LBC 12 Úlehle severozápadním směrem na k. ú. Hýsly.
- LBK 19 – Částečně funkční biokoridor vymezený podél západní hranice katastrálního území obce Vřesovice na sever k RBC 361 Bradlo.
- LBK 20 – Funkční biokoridor vymezený v severní části katastrálního území obce Vřesovice od LBC 9 Janovy severozápadním směrem na hranici k. ú. Koryčany. Ekosystém lesních porostů přírodě blízké druhové skladby.
- LBK 21 – Funkční biokoridor vymezený v severovýchodní části katastrálního území obce Vřesovice od LBC 9 Janovy severním směrem na hranici k. ú. Koryčany. Ekosystém lesních porostů přírodě blízké druhové skladby.
- LBK 22 – Funkční biokoridor vymezený v severovýchodní části katastrálního území obce Vřesovice od LBC 9 Janovy jihovýchodním směrem na hranici k. ú. Osvětimany. Ekosystém lesních porostů přírodě blízké druhové skladby.
- LBK 23 – Navrhovaný biokoridor vymezený podél východní hranice katastrálního území obce Vřesovice od LBK 22 po LBC 10 Vřesovické údolí.
- LBK 24 – Navrhovaný biokoridor vymezený podél východní hranice katastrálního území obce Vřesovice od LBC 10 Vřesovické údolí jižním směrem na hranici k. ú. Osvětimany.
- LBK 25 – Navrhovaný biokoridor vymezený ve východní části katastrálního území obce Vřesovice od LBC 11 Pod Vřesovicemi na hranici k. ú. Osvětimany.
- LBK 26 – Funkční biokoridor vymezený v jižní části katastrálního území obce Vřesovice od LBC 11 Pod Vřesovicemi na hranici k. ú. Labuty. Ekosystém lesních porostů přírodě blízké druhové skladby a křovinatých stepí obklopený agroekosystémy.

Památný strom se na katastru Vřesovic nenachází také žádný, což je opět škoda. Nejbližší památný strom se nachází v Osvětimanech, jedná se o lípu u kostela. Přitom třeba oskeruše na Pasekách je velmi hodnotný, starý a vitální strom, který by mohl být vyhlášen za památný. Obvod je úctyhodných 250 c. Majitel památného stromu pak opět může žádat finance na jeho odborné ošetření. Vyhlášení památných stromů provádí Agentura ochrany přírody a krajiny.

Oskeruše na Pasekách je vhodný adept na vyhlášení památným stromem

Shrnutí kapitoly Životní prostředí, krajina a zeleň ve Vřesovicích:

Katastrální území obce Vřesovice leží na rozloze 653,47 ha, v nadmořské výšce 281 m na úpatí Chřibů, asi 12 km severovýchodně od města Kyjov. Převážnou část katastrálního území tvoří orná půda a lesní pozemky. Na rozdíl od většiny obcí Kyjovského Slovácka nejsou na katastru obce téměř žádné plochy vinic a naopak je zde velké množství zahrad. v obci zatím není kanalizace pro komunální odpadní vody, což představuje problém, především to omezuje novou výstavbu rodinných domů. Dešťová voda není zatím nijak využívána. Vzduch ve Vřesovicích netrpí významným znečištěním. Zeleň v obci a veřejné prostory jsou dostatečně udržovány, a to především díky zaměstnávání zaměstnanců v programu tzv. veřejně prospěšných prací. Nejnápadnější změna je vidět na jihozápadní části katastru, kde byla více než stovka drobných políček během let převedena na jedno jediné obří pole. Komplexní pozemkové úpravy ve Vřesovicích probíhají. Významný problém představuje např. vodní eroze, nadpoloviční výměra orné půdy trpí střední a silnou erozí. Větrná eroze ve Vřesovicích nepředstavuje významný problém. Vodní toky ve Vřesovicích zahrnují Vřesovický potok, Skalecký potok a Klimentský potok. Toky nebyly po více než 8 let vůbec čištěny a jsou v ekologicky velmi špatném stavu. Jediná vodní plocha na území je Klimentský rybník, který v posledních letech trpí narůstajícím znečištění vody. V katastrálním území se nachází několik skladebných prvků ÚSES lokálního významu, které udržují přírodní rovnováhu. Jiná chráněná území v katastru nejsou.

1.1.7 Správa obce

Obecní úřad obce Vřesovice zajišťuje samosprávnou činnost na svém území, případně výkon státní správy v územním obvodu a za podmínek stanovených zákony. Pro výkon některých agend má uzavřeny s městem Kyjovem veřejnoprávní smlouvy. Pro výkon státní správy v přenesené působnosti je obec součástí správního obvodu pověřeného obecního úřadu Kyjov. Obec spadá pod instituce uvedené v následující tabulce.

Tabulka: Výkon státní správy

Typ obce	obec
Obec s rozšířenou působností	Kyjov
Pověřený obecní úřad	Kyjov
Pracoviště finančního úřadu	Kyjov
Katastrální pracoviště	Kyjov
Matriční úřad	Kyjov

Zdroj. Data z Veřejné databáze ČSU

Obecní úřad sídlí na adrese Vřesovice č.p. 72, 696 48 Ježov. Organizační strukturu obce tvoří Zastupitelstvo – Starosta – Obecní úřad. Obec zaměstnává 3 osoby na hlavní pracovní poměr – konkrétně na pozici administrativní pracovnice a obecních zaměstnanců. K výkonu některých činností – úprava obce a zeleně obce využívá i veřejně prospěšných prací. V roce 2018 jsou to 2 zaměstnanci veřejně prospěšných prací. Pro potřeby péče obce o zeleň v obci obec disponuje kompletní technikou, díky níž se o své pozemky stará bez externí pomoci.

Zastupitelstvo má 7 členů a náleží do senátního obvodu č. 79 – Hodonín.

Obecní úřad sděluje občanům informace prostřednictvím obecního rozhlasu, dále mohou získávat informace z webových stránek obce či z úřední desky nebo obecního zpravodaje.

Organizační složkou obce je místní knihovna. V současné době knihovna poskytuje přes 3000 knih a výměnný fond z Městské knihovny v Hodoníně.

Starosta obce vede registr oznámení dle zákona č. 159/2006 Sb. o střetu zájmů. Obecní úřad Vřesovice také provádí následující zpracování osobních údajů, které mu ukládá zvláštní zákon:

- Evidenci obyvatel s údaji o jménech, příjmeních, bydlišti, rodných číslech, osobním stavu a číslech občanských průkazů
- Adresní a identifikační údaje žadatele o ověření podpisu nebo listiny
- Evidenci nájemníků bytových, nebytových prostor a pozemků
- Evidenci daní a poplatků
- Agendu k zajištění voleb (vydávání voličských průkazů, evidenci členů volebních komisí, seznam voličů)
- Agendu k poskytování informací občanům na základě zákona č. 106/1999 Sb., o svobodném přístupu k informacím, ve znění pozdějších předpisů
- Personální a mzdovou agendu
- Evidenci čtenářů obecní knihovny

Hospodaření a majetek obce

Úhrn vykázaných rozpočtových příjmů podle platné rozpočtové sklady činil v roce 2017 8.736 tis. Kč a výdajů 7.982 tis. Kč. Saldo příjmů a výdajů tedy dosáhlo hodnoty přebytku 754 tis. Kč. Obec hospodaří s majetkem ve finanční výši 42.053 tis. Kč, z čehož dlouhodobý majetek, který obec používá po dobu delší, než 12 měsíců, dosahuje hodnoty 35.686 tis. Kč. Celkový objem pohledávek obce je 209 tis. Kč. Krátkodobý finanční majetek má hodnotu 5.688 tis. Kč. Závazky obce jsou tvořeny krátkodobými závazky v hodnotě 582 tis. Kč a dlouhodobými závazky v hodnotě 141 tis. Kč. Z pohledu hospodaření tak obec dosahuje kladného hospodářského výsledku ve výši 2.021 tis. Kč.

Graf: Znázornění příjmy obce 2017

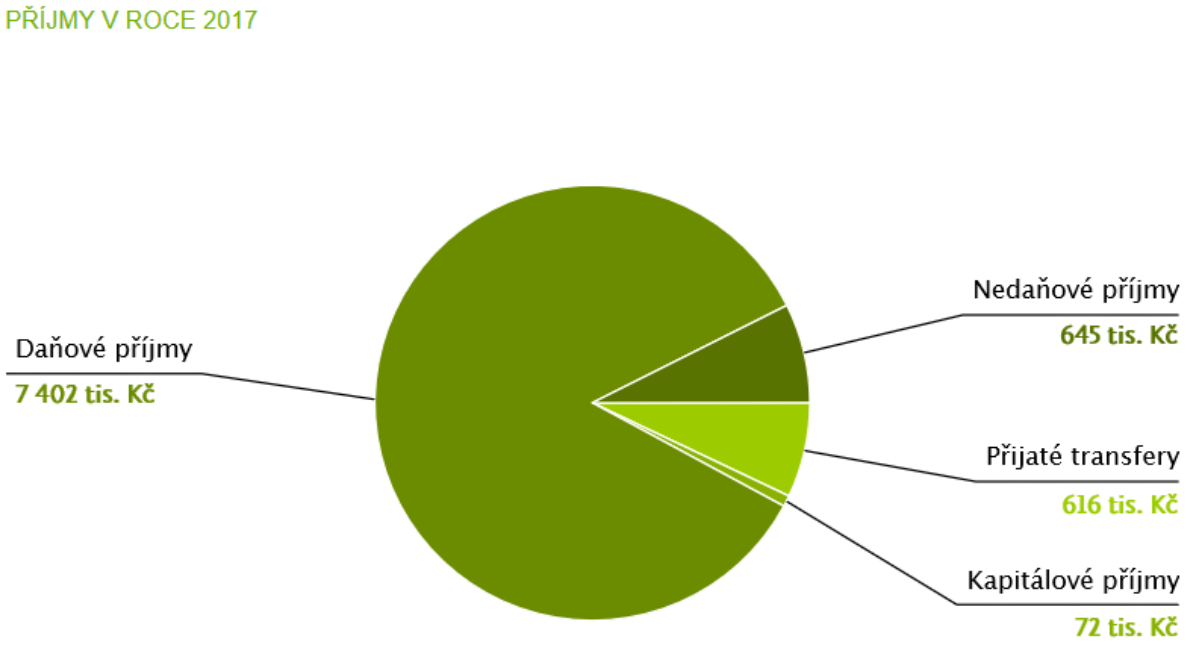

Zdroj: http://monitor.statnipokladna.cz

Graf: Znázornění výdajů obce 2017

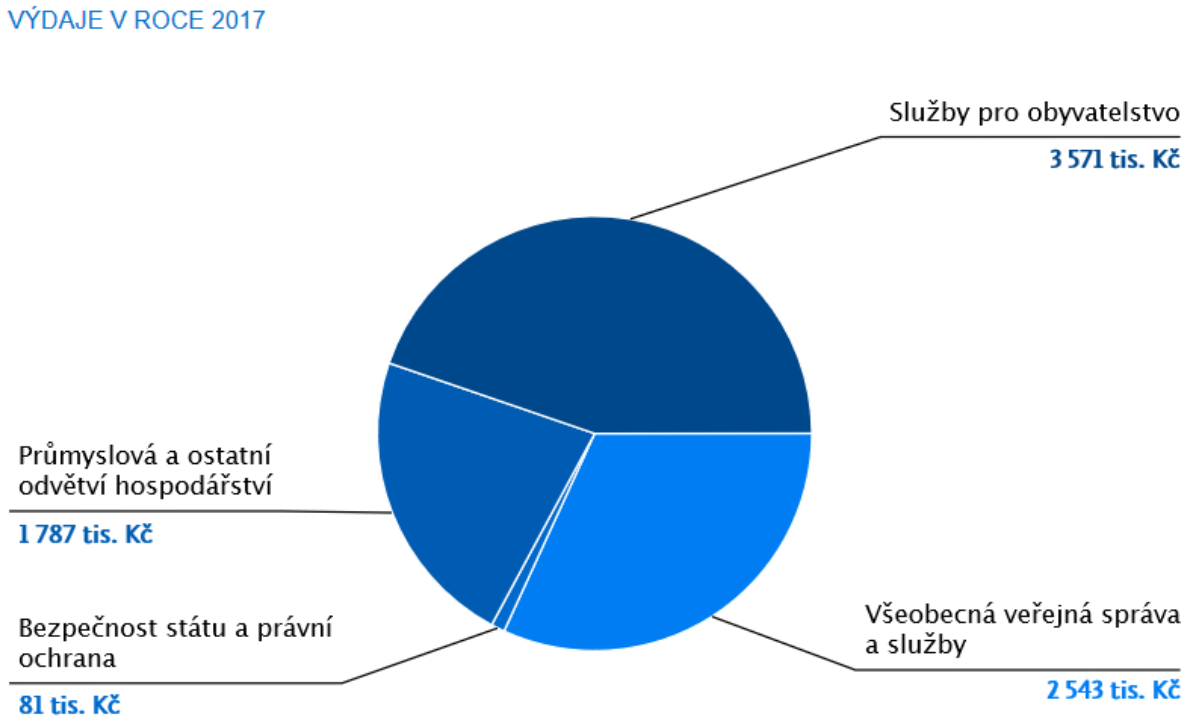

Zdroj: http://monitor.statnipokladna.cz

Z meziročního srovnání hospodaření je patrné, že obec dlouhodobě hospodaří přebytkově a především v roce 2013 – 2015 si tak obec byla schopna vytvořit určitý finanční polštář využitelný pro budoucí investice.

Graf: Meziroční vývoj rozpočtu

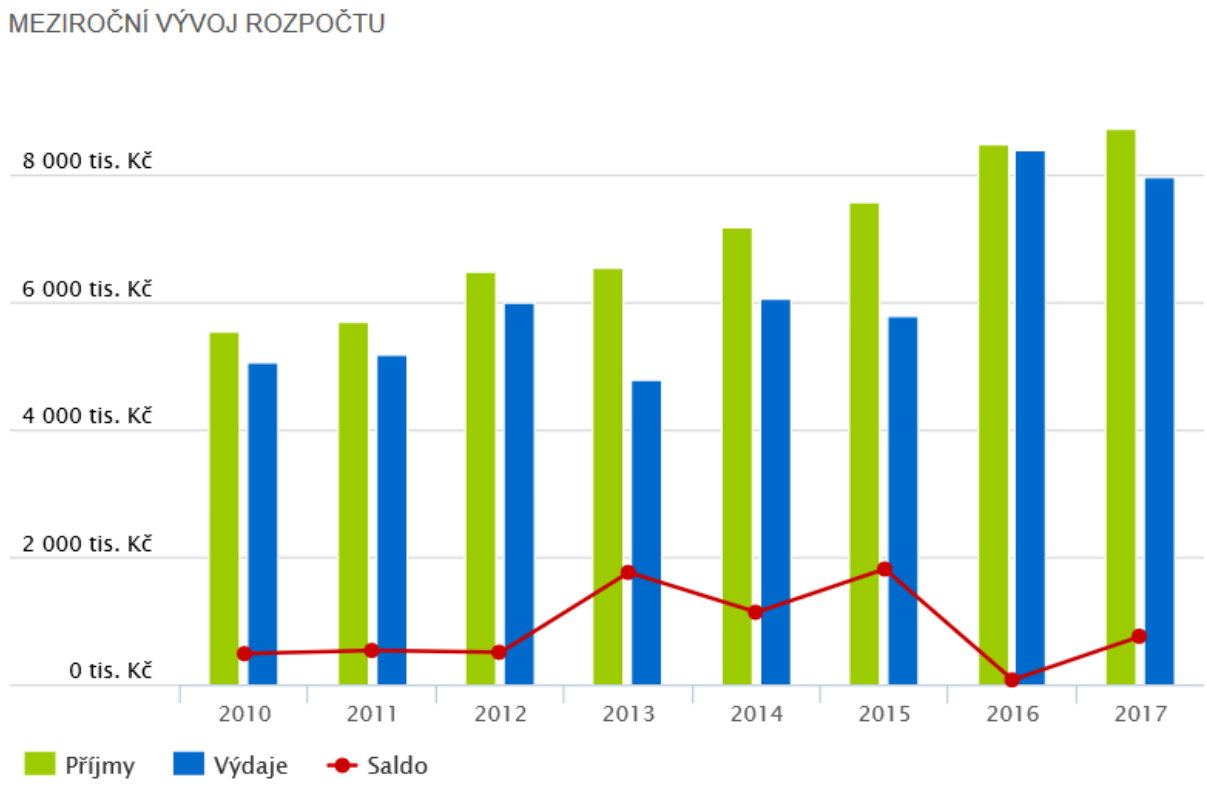

Zdroj: http://monitor.statnipokladna.cz

Bezpečnost

Úroveň kriminality na území obce je poměrně nízká. Řešení přestupků je na základě veřejnoprávní smlouvy uzavřené s městem Kyjov předáváno jejich přestupkové komisi.

Doba dojezdnosti do obce u Hasičské záchranné služby i Policie ČR nepřekračuje 10 minut. K varování obyvatelstva před nebezpečím je určen místní rozhlas, který je součástí varovného informačního systému obyvatel.

Vnější vztahy a vazby obce

Obec Vřesovice je členem následujících organizací:

- Sdružení obcí mikroregionu Podchřibí – cílem tohoto svazku je posílení ekonomické stability regionu při zachování a rozvíjení ekologických kvalit a kulturních tradic.
- DSO Severovýchod – je primárně zaměřen na shromažďování a odvoz komunálních odpadů a jejich nezávadné zpracování, využití nebo zneškodnění a přípravu a realizaci hospodářského, sociálního a kulturního rozvoje regionu, spojeného především s ochranou životního prostředí a infrastrukturou členských obcí.

Shrnutí kapitoly správa obce:

Obec vykonává správu svého území. Pro výkon státní správy v přenesené působnosti je obec součástí ORP Kyjov. Zaměstnává 3 osoby, z toho 2 za účelem údržby obce. Zastupitelstvo má 7 členů. Obec k informování občanů využívá obecní rozhlas, webové stránky, úřední desku. Organizační složkou obce je místní knihovna. Obec hospodaří po většině roku přebytkově. Úroveň kriminality je nízká, řešení přestupků je na základě veřejnoprávní smlouvy uzavřené s městem Kyjov. Obec Vřesovice je členem Sdružení obcí mikroregionu Podchřibí, DSO Severovýchod.

1.2 Východiska pro návrhovou část

Pro stanovení návrhové části byla vytvořena SWOT analýza, která v přehledné struktuře definuje rámec pro vlastní strategii rozvoje obce v těchto intencích:

- Jak zachovat a rozvíjet silné stránky a výhody obce
- Jak odstraňovat a eliminovat slabé stránky obce
- Jak využívat příležitosti
- Jakými cestami a prostředky čelit možným ohrožením a zpomalením rozvoje

SILNÉ STRÁNKY **(pozitiva, rozvojové faktory)**	**SLABÉ STRÁNKY** **(negativa, problémy)**
• Blízkost města Kyjov, Koryčany • Obec obklopují lesy • Kvalitní životní prostředí • Vyhledávané místo pro rekreaci a turistiku • Blízkost Chřibů (Evropsky významná lokalita) • Obcí prochází kyjovská vinařská stezka • Naučná stezka mikroregionem • Spolková činnost • Poměrně bohatý kulturní a společenský život • Zaměstnávání VPP • Krytý bazén (Pá, So - pro veřejnost) • Odpadové hospodářství – EKOR • MŠ v obci • Nízká kriminalita (neplatí v chatové oblasti)	• Špatná dostupnost lékaře • Chybí základní škola • Chybí pošta • Chybí ČOV, kanalizace • Chybí chodníky v některých částech obce (bezpečnost chodců) • Absence domu pro seniory • Dojíždění občanů za prací • Vysoká nezaměstnanost občanů nad 50 let • Velký počet neobydlených domů • Chybí parcely pro novou výstavbu • Ohrožení suchem • Intenzivní hospodaření na orné půdě • Vodní eroze • Zakládání černých skládek • Vysoká tráva kolem silnic, znečištění, špatná péče ze strany silničářů • Potoky na katastru obce jsou ve velmi špatném ekologickém stavu (nikdo se nestará) • Silnice na Koryčany - péče v zimním období (neodklízí se sníh) • Splašky z chat do rybníka • Chybí voda (rybník) + nános • Špatný stav chaty Radost + infrastruktury • Chybí muzeum (historie obce) • Malý katastr (hranice tří okresů) • Těžká lesní technika na kom. • Propojení cyklostezek

	• Lesy nejsou v majetku obce • Nevýhody vnitřní periferie • Dostupnost rychlé záchranné služby • Dostupnost policie • Kriminalita v chatové oblasti • Špatná péče vlastníků pozemků • Nezájem místních o veřejné dění • Chybí kabelová televize • Slabé pokrytí obce internetem

PŘÍLEŽITOSTI	HROZBY
• Přírodní potenciál obce • Zachytávání dešťové vody • Pořádání akci na „stmelení“ občanů • Zapojování schopných lidí do činnosti obce • Propagace obce v rámci mikroregionu • Možnosti vícezdrojového financování (EU fondy, národní dotace) • Zlepšení infrastruktury • Rozvoj zástavby pro bydlení	• Zřizování černých skládek • Půdní eroze • Odliv obyvatel • Zhoršování stavu místních komunikací • Demografický vývoj • Nedostatek pracovních příležitostí • Nezájem občanů o dění v obci • Legislativní změny • Zadlužení obce

V rámci zpracování strategie obce proběhlo také komunitní plánování v prostorách komunitního centra. Občané obce byli o pořádané akci předem informováni rozhlasem a plakátky upozorňujícími na akci. Komunitního plánování se zúčastnilo dle prezenční listiny celkem 21 obyvatel včetně zastupitelů obce a starosty.

V úvodu setkání starosta obce přivítal účastníky a stručně seznámil přítomné se současnou situací v obci a potřebou strategického dokumentu. Facilitaci komunitního plánování vedl tým Kyjovského Slovácka v pohybu, aby byla zajištěna objektivita diskuze.

V první fázi facilitace byli občané seznámeni s předem připravenými silnými a slabými stránkami žití v obci, které jsme vyselektovali ze zpracované analytické části dokumentu Programu rozvoje obce Vřesovice. Občané mohli následně tyto silné a slabé stránky doplnit o svoje podměty případně je i proškrtat.

U silných a slabých stránek byly určeny priority občanů mezi všemi zjištěnými silnými a slabými stránkami. „Priorita“ určuje počet občanů, kteří vidí danou slabou stránku jako největší problém z určených slabých stránek.

V následující fázi komunitního plánování se mohli zúčastnění i anonymně prostřednictvím lístečkové metody podělit o nejvíce problémové oblasti, které je při žití v obci nejvíce tíží. Zajištění anonymity při sběru těchto informací umožnilo obyvatelům objektivně vyjádřit svůj názor na život a dění v obci.

V poslední fázi komunitního plánování byly na základě priorit občanů vybrány největší problémy obce a bylo společně hledáno jejich možné řešení. Občané se velmi aktivně zapojovali do celého procesu komunitního plánování a vytvořili příjemné, podmětné prostředí pro získávání námětů do Programu rozvoje obce.

SWOT analýza vychází ze stanovení prioritních oblastí (dále PO) v jednotné struktuře:

PO 1 Životní prostředí
PO 2 Občanská vybavenost
PO 3 Ekonomika obce
PO 4 Technická infrastruktura

2. NÁVRHOVÁ ČÁST

Návrhová část strategického rozvojového plánu vychází z následujících východisek a dat:

- Dotazníkové šetření u obyvatel obce
- Fokusační skupiny za účasti obyvatel obce a členů zastupitelstva
- Dlouhodobých podnětů obyvatel
- Podněty a stanoviska odborných poradců a odborníků

2.1 Strategická vize

Vize představuje dlouhodobý obraz o budoucnosti obce, o tom, jak se bude obec měnit a zlepšovat, soubor představ a priorit obce. Vize obce Vřesovice byla vydefinována na období příštích 10–20 let. Naplnění této vize povede prostřednictvím dosažení všech dlouhodobých cílů strategie.

Obec Vřesovice je atraktivní obec obklopená čistou přírodou, s dostatkem vody a udržovaným veřejným prostranstvím. Krajinou prostupuje několik polních cest, které dotváří scenérii okolí obce. Turistický ruch je v obci v udržitelné formě, je zde k dispozici i přírodní koupaliště. Obec se stará o bezpečnost chodců na komunikacích, po celé obci jsou k dispozici chodníky. Obec má také zřízenu ČOV a kanalizaci po celé obci. Pro občany je zde dostatek služeb, včetně veřejných, přizpůsobených jejich potřebám. Pro seniory je v obci zajištěno dostatečné množství služeb pro prožití klidného stáří. Obec je atraktivní pro trvalé bydlení rodin s dětmi. V obci roste počet pracovních míst v rámci lehké výroby a farmaření s důrazem na bio produkty. Je zde bohatý společenský a kulturní život, rozvíjí se sportovní aktivity obyvatel. Obec má dobré vztahy s okolím.

Vize obce Vřesovice:

2.2 Prioritní oblasti

Na základě zpracování analytické části a SWOT analýzy byly stanoveny následující prioritní oblasti pro implementaci rozvojové strategie obce ve střednědobém horizontu let 2020-2030.

Dlouhodobý rozvoj obce Vřesovice se opírá o čtyři základní pilíře:

1. Čisté životní prostředí – příroda a krajina
2. Péče o občany s důrazem na mládež, seniory a znevýhodněné a udržování kulturních tradic, společenského života a spolkové činnosti
3. Efektivní obec, podpora růstu počtu obyvatel a podpora konkurenceschopnosti
4. Kvalitní technická infrastruktura podporovaná pravidelnými opravami a údržbou obce

Tyto pilíře jsou plně zohledněny ve strategickém rozvojovém plánu obce jako základní prioritní oblasti – seznam prioritních oblastí a jejich charakteristiky:

PO 1 Životní prostředí

- Udržení čisté krajiny a okolí
- Zvýšení efektivity odpadového hospodářství
- Zlepšení čistoty vodních toků a rybníka
- Čisté veřejné prostranství
- Zastavení degradace zemědělského půdního fondu
- Revitalizace krajiny
- Zvyšování funkčnosti zelené krajiny a opatření proti lokálním záplavám z chřibských kopců
- Obnova biodiverzity

PO 2 Občanská vybavenost

- Služby občanům
- Školství a vzdělávání
- Rozvíjení sociálních služeb
- Zvýšení bezpečnosti a rozvoj prevence
- Dostupná zdravotní péče
- Rozvoj tradic; kultury, sportu a společenského života
- Rozvoj spolků a oddílů
- Udržitelný rozvoj v cestovním ruchu

PO 3 Ekonomika obce

- Efektivní veřejná správa
- Podpora rozvoje bydlení a zaměstnanosti v obci
- Podpora stimulů nových investičních příležitostí
- Podpora aktivních obyvatel a podnikání

PO 4 Technická infrastruktura

- Vybudování kanalizace a ČOV
- Vybudování chybějících chodníků
- Opravy stávajících komunikací
- Rekonstrukce a dobudování veřejného osvětlení
- Rozvoj pěší a cyklistické dopravy
- Zvýšení bezpečnosti v dopravě
- Energetické úspory a využívaní obnovitelných zdrojů energie

S ohledem na komplexnost problematiky jsou v rámci strategie opatření segmentována ve dvou úrovních, aby se nemusela opakovat v jednotlivých oblastech, zejména ad. B:

A. ***Odvětvové*** – naplňují primárně jednu oblast v řešení problematiky, což se týká zejména oblasti životního prostředí (mimo např. úspory energií) a infrastruktury.

B. ***Průřezové*** – opatření, která mají vazbu na více oblastí problematiky. V rámci realizace dané aktivity může být efekt násoben (např.: podpora bydlení > počet dětí v MŠ)

2.3 STRATEGIE PRIORITNÍCH OBLASTÍ 2020-2030

Karty opatření PO 1 Životní prostředí

1.1 Zlepšení stavu přírody a krajiny	
Specifické cíle opatření:	Vytvořit systém monitorování stavu životního prostředí v obci Zlepšit úpravu veřejných prostranství Zapojit veřejnost do plánování úprav veřejných prostranství Zvýšení podpory místních zemědělských subjektů
Typ opatření:	**Odvětvové**
Aktivity naplňující opatření:	***1.1.1 Výsadba stromů v extravilánu obce*** Výsadba a následná efektivní péče o stromy v obci 2020-2030 Podpora soukromé výsadby stromů (osvětové akce) 2020-2030 Monitoring významných krajinných prvků a pasport zeleně 2020-2025 ***1.1.2 Správná praxe pří hospodaření na zemědělské půdě*** Aplikace správné praxe při hospodaření na zemědělské půdě (zejména s důrazem na protierozní opatření a chemické ošetřování rostlin a plodin) 2020-2025 ***1.1.3 Podpora místních zemědělců a farmářů*** Podpora místních zemědělců a farmářů (možnost podpory obchodu a odbytu) 2020-2030 Vytvoření regionální značky (ve spolupráci s mikroregionem) 2020-2030 ***1.1.4 Udržení mikroklimatu obce pod zalesněnými svahy Chřibů*** Komunikace s Lesy města Kyjova o udržitelném hospodaření pro zachovaní mikroklimatu a relaxačního využití lesa dle lesního zákona 2020-2030 Podpora boje s kůrovcem, podpora výsadby nových dřevin vhodných pro danou lokalitu a nadmořskou výšku 2020-2022 ***1.1.5 Efektivní komunikace mezi obcí, zemědělci a chovateli*** Zlepšení komunikace mezi obecním úřadem a místními zemědělci 2020-2030 Pořádání pravidelných setkání a kulatých stolů k aktuálním tématům zemědělství Informovanost zemědělců o dotačních titulech 2020-2030 Informace o nové legislativě v zemědělství a veterinárních normách 2020-2030 ***1.1.6 Vytvořit systém monitorování kvality životního prostředí*** Vytvoření systému monitoringu životního prostředí a pasport zeleně Monitorování kvality životního prostředí v obci pomocí moderních technologií 2020-2030
	Lesy města Kyjova

Hlavní dotčené subjekty	LDO Osvětimany Další drobní lesníci a farmáři
pro spolupráci	Mikroregion podchřibí Podchřibí a.s. ZERA Šardice Agentura ochrany přírody a krajiny Brno
Indikátory sledování	
Statistické ukazatele kvantitativní	Zvýšení plochy zeleně v % Počet realizovaných projektů Počet akcí pro plnění cílů
Statistické ukazatele kvalitativní	Objemy financí a získaných zdrojů Zvýšení biodiverzity Míra růstu spokojenosti obyvatel Zvýšení ekologické stability obce
Možnosti a zdroje financování	
	Rozpočet obce Rozpočet Jihomoravského kraje Dotace a gramy Jihomoravského kraje Dotace a granty SFŽP Dotace a granty MŽP Dotace a granty v rámci MAS Soukromé investice a dary; Ostatní dotace, fondy a financování

1.2 Zvýšení efektivity odpadového hospodářství	
Specifické cíle opatření:	Zvýšit podíl vytříděného recyklovatelného odpadu Zvýšit povědomí o nutnosti oběhového hospodářství Zvýšit využitelnost bioodpadu na zahradách obyvatel Eliminace černých skládek
Typ opatření:	**Odvětvové**
Aktivity naplňující opatření:	***1.2.1 Efektivní komunikace vedoucí ke snížení množství odpadu*** Optimalizace svozu a třídění odpadu 2020-2022 Podpora informovanosti a osvěty 2020-2030 ***1.2.2 Dovybavení kontejnerových hnízd*** Zejména posílení kontejnerů na plasty a papír, nové kontejnery na kov a nebezpečné odpady (olej apod.) zajištění odvozu 2020-2022 Efektivní řešení pro posílení třídění odpadů v chatové oblasti 2020-2023 ***1.2. 3 Eliminace černých skládek*** Posílení informovanosti o možných sankcích 2020-2025
Hlavní dotčené subjekty **pro spolupráci**	Obec Vřesovice EKOR s.r.o. Spádové školy

	Obec Osvětimany (s ohledem na chatovou oblast) Podnikatelé v obci
Indikátory sledování	
Statistické ukazatele **kvantitativní**	Zvýšení vytříděného odpadu Počet umístěných kontejnerů a košů Objem uspořených finančních prostředků Počet akcí pro plnění cílů
Statistické ukazatele kvalitativní	Zvýšení ekologické stability obce Míra růstu spokojenosti obyvatel
Možnosti a zdroje financování	
	Rozpočet obce Rozpočet Jihomoravského kraje Dotace a gramy Jihomoravského kraje Dotace a granty SFŽP Dotace a granty MŽP a MZČR Strukturální a investiční fondy (ČR a EU) Soukromé zdroje, investice a dary; ostatní dotace, fondy

	1.3 Strategie pro řešení vodního hospodářství v obci
Specifické cíle opatření:	Zvýšení ochrany obce před povodněmi Zlepšení odtokových poměrů Opravy vodních zařízení Zvýšení samočistících schopností toků
Typ opatření:	**Průřezové**
Aktivity naplňující opatření:	***1.3.1 Úprava a pravidelné čistění potoků*** Pravidelná údržba vodních toků na území obce 2020-2030 Revitalizace Klimentského rybníka a původního koupaliště vhodnou formou v souladu na propojení požadavků ŽP a rekreace (dětské tábory atd.) 2020-2025 ***1.3.2 Obnova přirozených zdrojů vody*** Obnova studánek v okolí obce 2020-2030 ***1.3.3 Efektivní komunikace se správcem povodí a majiteli lesů*** Jednání a kooperace – menší, střední majitelé lesů a Lesy ČR 2020- 025 ***1.3.4 Řešení/úprava prvků ÚSES na území obce*** Opatření proti erozi zemědělské půdy a budování záchytných poldrů 2020-2025 Ochrana a tvorba krajiny 2020-2025 Úpravy v intravilánu i extravilánu obce 2020-2025 ***1.3.5 Vybudování retenční nádrže na toku před plánovanou ČOV*** V návaznosti na plánování ČOV 2021-2025 ***1.3.6 Opatření proti erozi zemědělské půdy včetně lesních porostů nad obcí*** 2020-2030

	1.3.7 Projekty pro posílení využití srážkových a odpadních vod Podpora využití projektů pro využívání dešťové vody 2020-2030
	Lesy města Kyjova
Hlavní dotčené subjekty pro spolupráci	LDO Osvětimany Vlastníci pozemků Mikroregion Podchřibí Podchřibí a.s. ZERA Šardice Agentura ochrany přírody a krajiny Brno
Indikátory sledování	
Statistické ukazatele **kvantitativní**	Zvýšení ochrany obyvatel v důsledku vybudování nových protipovodňových opatření (zejména povodně z lesních pozemků směrem Bradlo) Délka revitalizovaných toků a míst Počet nových prvků určených ke snížení eroze půdy Počet realizovaných projektů
Statistické ukazatele kvalitativní	Zvýšená ochrana obyvatel před povodněmi Zvýšení ekologické stability obce
Možnosti a zdroje financování	
	Rozpočet obce Vřesovice Rozpočet Jihomoravského kraje Dotace a granty Jihomoravského kraje Dotace a granty SFŽP Dotace a granty MZe, MŽP Strukturální a investiční fondy EU v období 2020+ Strukturální a investiční fondy EU v období 2021+ Soukromé zdroje, ostatní fondy, dotace a finanční zdroje

	1.4 Informovaná a aktivní veřejnost, environmentální systémy
Specifické cíle opatření:	Zvýšit zájem a informovanost obyvatel na zdravém životním prostředí
Typ opatření:	**Průřezové**
Aktivity naplňující opatření:	***1.4.1 Zavádění nových technologií s důrazem na posouzení vlivu na zdraví občanů*** Možnosti rozborů půdy a vody 2020-2030 ***1.4.2 Posílení informovanosti občanů (efektivní řešení)*** Nová a inovativní řešení směřující ke zvýšení informovanosti o životním prostředí (2020-2030) ***1.4.3 Kulaté stoly k životnímu prostředí*** Pravidelné setkávání s občany a subjekty (zemědělci a státní organizace) na území obce k problematice životního prostředí 2020-2030
	Spolek Babule Široká veřejnost Neziskové organizace zaměřené na ŽP

Hlavní dotčené subjekty pro spolupráci	Sbor dobrovolných hasičů Neziskové organizace – Český svaz včelařů apod.
	Český svaz chovatelů, Myslivecký svaz Drobní lesníci a farmáři Speciální škola Vřesovice Mikroregion Podchřibí Agentura ochrany přírody a krajiny Brno
Indikátory sledování	
Statistické ukazatele kvantitativní	Zvýšení zájmu a informovanosti obyvatel obce o 15 % Počet realizovaných projektů a akcí Počet článků publikovaných na webu a ve Zpravodaji obce Vřesovice
Statistické ukazatele kvalitativní	Zvýšení kvality odborných akcí a projektů na území obce Zapojení odborníků z okolí (specialisté na přírodu, záchranné stanice apod.)
Možnosti a zdroje financování	
	Dotace a granty SFŽP Dotace a granty MŠMT, MZe, MŽP Nadace a partnerství Strukturální a investiční fondy EU v období 2020+ Strukturální a investiční fondy EU v období 2021+ Komunitární programy EU (Leonardo da Vinci, Erasmus, Comenius) Soukromé zdroje a dary; ostatní fondy, dotace a další zdroje

Karty opatření PO 2 Občanská vybavenost

2.1 Občanská vybavenost – služby	
Specifické cíle opatření:	Posílení služeb pro občany Udržení stávajících služeb a modernizace
Typ opatření:	**Průřezové**
Aktivity naplňující opatření:	***2.1.1 Posílení služeb pro občany v oblasti doručování a poštovních služeb*** Průzkum zájmu, zjištění finanční náročnosti, personální zajištění, výběr vhodného místa pro realizaci a vytvoření výhodného smluvního vztahu s ČP na realizaci Pošty Partner, výstupem bude smlouva o provozu 2020-2022 Podpora vzniku služeb jako Zásilkovna apod. 2020-2022 ***2.1.2 Rekonstrukce obecního úřadu*** Komplexní rekonstrukce budovy OÚ - fasády a zateplení, modernizace interiéru pro zlepšení a rozšíření činnosti OÚ a poskytovaných služeb (např. knihovna, spolky, organizace) 2020-2024 ***2.1.3 Revitalizace komunitního centra*** Realizace nové fasády 2020-2022 ***2.1.4 Oprava a revitalizace hřbitova***

	Projektové, stavební, estetické a krajinotvorné řešení pro zlepšení důstojného charakteru hřbitova včetně opravy vstupní brány 2020-2025 ***2.1.5 Využití projektů pro zaměstnanost***
	Pokračování a využívání v projektech pro zaměstnanost - zejm. údržba obce 2020-2030
Hlavní dotčené subjekty pro spolupráci	Obec Vřesovice Česká Pošta Jihomoravský kraj Soukromé subjekty Spolky a zájmové organizace
Indikátory sledování, výsledků a výstupů	
Statistické ukazatele kvantitativní a kvalitativní	Zlepšení dostupnosti služeb Růst spokojenosti s dostupnými službami Úspory za energie v souvislosti s rekonstrukcemi
Možnosti a zdroje financování	
	Státní rozpočet Nadace a partnerství Strukturální a investiční fondy EU v období 2020+ Strukturální a investiční fondy EU v období 2021+ Komunitární programy EU Soukromé zdroje, ostatní granty, dotace a fin. prostředky Projekty MAS a Mikroregionu

2.2 UDRŽITELNÁ PODPORA VZDĚLÁVÁNÍ A ŠKOLSTVÍ	
Specifické cíle opatření:	Zachování stávajícího stavu školství v obci Aktivní podpora činnosti škol a institucí na území obce a modernizace zařízení
Typ opatření:	**Průřezové**
Aktivity naplňující opatření:	***2.2.1 Systematická podpora učitelského sboru na MŠ*** Podpora vzdělávání učitelů 2020-2030 Podpora učitelů ke vztahu k obci 2020-2030 ***2.2.2 Zajištění kvalitní výuky na MŠ*** Zateplení školky a bytů (fasáda a střecha objektu) 2020-2030 Modernizace tříd a materiálního vybavení heren, hřiště 2020-2030 ***2.2.3 Podpora kvalitní výuky na spádových ZŠ*** *Synergie aktivit ve spolupráci se Speciální školou Vřesovice (bazén ad.)* Podpora kvality vzdělávání na spádových ZŠ (Osvětimany/Ježov)
Hlavní dotčené	Mateřská škola Vřesovice Základní školy Osvětimany a Ježov Jihomoravský kraj

subjekty pro spolupráci	Soukromé subjekty poskytující vzdělávání Speciální škola Vřesovice
Indikátory sledování, výsledků a výstupů	
Statistické ukazatele kvantitativní a kvalitativní	Udržení a rozvoj MŠ Vřesovice Růst průměrné vzdělanosti v obci Zvýšení míry vzdělanosti v obci Počet žáků v MŠ / v závislosti na porodnosti Spokojenost občanů s kvalitou vzdělávání
Možnosti a zdroje financování	
	Státní rozpočet Nadace a partnerství Strukturální a investiční fondy EU v období 2020+ Strukturální a investiční fondy EU v období 2021+ Komunitární programy EU (Leonardo da Vinci, Erasmus, Comenius apod.) Soukromé zdroje Projekty a granty MŠMT Ostatní dotace, fondy a finanční prostředky
2.3 PODPORA SOCIÁLNÍCH A ZDRAVOTNÍCH SLUŽEB	
Specifické cíle opatření:	Zvýšit dostupnost sociálních služeb obyvatelům obce a jeho spádové oblasti Zvýšit dostupnost zdravotních služeb obyvatelům Dobrý zdravotní stav obyvatel
Typ opatření:	**Odvětvové**
Aktivity naplňující opatření:	***2.3.1 Podporovat dostupnost lékařské péče*** Kooperace se spádovými obcemi Ježov a Osvětimany na dostupnosti lékařské péče (2020-2030) Podpora dostupnosti lékařské péče Nemocnice Kyjov (2020-2030) Zlepšit dojezdové možnosti pro první pomoc (2020-2030) Zajistit dostupnost defibrilátoru (2022-2025) Rozvoj technických řešení pro první pomoc osobám žijícím osamoceně (2020-2030) ***2.3.1 Podpora sociálních služeb seniorům a postiženým*** Podpora a zlepšení aktuálních služeb (Charita) 2020-2030 Rozvoj synergických aktivit ve spolupráci se Speciální školou Vřesovice, možnosti rehabilitace v místě bydliště apod. 2020-2030 Podpora začleňovaní seniorů a nemocných do společenského života 2020-2030 Vytvoření podmínek pro plánovaní vybudovaní domu seniorů 2022-2025 Podpora terénních pracovníků pro seniory 2020-2030 Realizace projektu Senior Day 2020-2030
Hlavní dotčené subjekty	Obec Vřesovice Charita ČR Jihomoravský kraj

pro spolupráci	Soukromé subjekty poskytující sociální služby Speciální škola Vřesovice
Indikátory sledování, výsledků a výstupů	
Statistické ukazatele kvantitativní a kvalitativní	Kvalita poskytovaných sociálních služeb Počet realizovaných projektů Objem získaných dotací a finančních prostředků Počet obyvatel využívajících sociální služby Dostupnost praktického lékaře (v km) Zlepšení/zhoršení zdravotního stavu/ průměrná délka života obyvatel Spokojenost občanů s kvalitou lékařské péče a soc. službami
Možnosti a zdroje financování	
	Rozpočet obce Vřesovice Rozpočet Jihomoravského kraje Dotace a granty Jihomoravského kraje Dotace a granty MPSV Nadace Partnerství, ČEZ, 02 Státní rozpočet Strukturální a investiční fondy EU v období 2020+ Strukturální a investiční fondy EU v období 2021+ Soukromé zdroje; ostatní dotace, fondy a fin. prostředky

2.4 PODPORA A ROZVOJ SPOLEČENSKÉHO, KULTURNÍHO a SPORTOVNÍHO ŽIVOTA	
Specifické cíle opatření:	Rozšířit nabídku kulturních, společenských a sportovních akcí pro obyvatele i návštěvníky Zvýšit návštěvnost pořádaných akcí Sjednotit lokalizaci, termíny akcí zájmových spolků a volnočasových institucí
Typ opatření:	**Průřezové**
Aktivity naplňující opatření:	***2.4.1 Podpora a rozvoj folkloru (na MŠ i obecně)*** Podpora vedení dětí ve vztahu k folklorní činnosti 2020-2030 Spolupráce a podpora organizací zajišťujících folklorní činnost v obci - zejména Vřesovjánek a Babule 2020-2030 ***2.4.2 Zlepšení spolupráce organizací v oblasti kultury, sportu a volnočasových aktivit*** Zajistit lepší informovanost o akcích a eliminace křížení akcí s podobnou tématikou 2020-2030 Sjednocení spolupráce všech organizací a subjektů v obci 2020-2030 Zlepšení systému prezentace činnosti organizací 2020-2030 Podpora volnočasových aktivit dětí (sjednocení do jednoho místa) ***2.4.3 Podpora zázemí pro sportovní, společenské a kulturní akce*** Příprava rekonstrukce přístavby a tělocvičny 2023-2025 Příprava a podpora oslav 100 let SOKOLA ve Vřesovicích 2020-2021 Podpora aktivit oddílu sportovních hasičů v obci 2020-2030

	Podpor zájmových aktivit občanů (chovatelé, myslivci, rybáři, včelaři) v provázanosti na osvětové i společenské akce obce 2020-2030 ***2.4.4 Zachování kulturního dědictví***
	Udržení a rozvoj tradičních kulturních akcí (např. hody) 2020-2030 Podpora návštěvnosti i cestovního ruchu v souvislosti s tradičními akcemi (folklór, turistika apod.) 2020-2030 Rozvoj Muzeum Podchřibí a komunitního centra 2020-2030 Posílení akcí v rámci důležitých svátků a srazů občanů 2020-2030 ***2.4.5 Podpora zavedených sportovních aktivit*** Zvýšení informovanosti o cvičení jógy, podpora zavedených aktivit (ples, Den dětí, výstavy a další sportovní, kulturní a společenské akce) 2020-2022 Podpora turistických aktivit 2020-2030 ***2.4.6 Podpora nových sportovních aktivit*** Podpora vhodných sportovních akcí z hlediska lokality (zejm. běh a cyklistika) s důrazem na větší zapojení obyvatel obce 2020-2030
Hlavní dotčené subjekty pro spolupráci	Obec Vřesovice Sportovní a turistické oddíly Volnočasové organizace Neziskové organizace Spolky Speciální škola Vřesovice Podnikatelé a sponzoři
Indikátory sledování, výsledků a výstupů	
Statistické ukazatele kvantitativní a kvalitativní	Počet realizovaných projektů Počet realizovaných akcí pro veřejnost neziskovými organizacemi Počet realizovaných akcí pro veřejnost sportovními oddíly Návštěvnost vybraných akcí Počet účastníků na veřejných kulturních akcích Spokojenost obyvatel s nabídkou kulturních, sportovních a volnočasových příležitostí Počet účastníků zájmových činností Počet zástupců organizací v komisích rady obce a výborech zastupitelstva Objem prostředků Objem financí z externích zdrojů
Možnosti a zdroje financování	
	- Rozpočet obce Vřesovice - Rozpočet Jihomoravského kraje - Dotace a granty Jihomoravského kraje - Dotace a granty MMR, MŠMT, MK - Nadace Partnerství - Státní rozpočet - Strukturální a investiční fondy EU v období 2020 - Strukturální a investiční fondy EU v období 2021+

	- Soukromé zdroje soukr. a firemní; ostatní dotace, fondy a fin. prostř.

Karty opatření PO 3 Ekonomika obce

3.1 KONCEPČNÍ PODPORA ROZVOJE BYDLENÍ	
Specifické cíle opatření:	Dostatek ploch pro novou zástavbu Podpora růstu trvale bydlících obyvatel Existence koncepčního přístupu k plánování
Typ opatření:	**Odvětvové**
Aktivity naplňující opatření:	***3.1.1 Plánování rozvoje bydlení*** Přijetí nových změn v územním plánu a vytváření podmínek pro zasíťování vhodných lokalit pro výstavbu rodinných domů 2020-2030 ***3.1.2 Nastavení odpovědnosti osob odpovídajících za tematickou oblast*** Určení a definování odpovědností za ekonomickou stránku 2020-2030 Určení a definování odpovědností za rozvojovou stránku obce 2020-2030 Důsledné dodržování zásad územního plánování v obci 2021-2025 ***3.1.3 Kooperace stavební činnosti se stavebním úřadem Kyjov*** Rozvoj a uplatňování trendů v bydlení a zástavbě s ohledem na architekturu i úspornost bydlení 2020-2030
Hlavní dotčené subjekty **pro spolupráci**	Obec Vřesovice Soukromé subjekty Vlastníci nemovitostí Jihomoravský kraj
Indikátory sledování dopadů	
Statistické ukazatele kvantitativní a kvalitativní	Počet realizovaných projektů Index zastavěnosti ploch Index zelených ploch Rozloha ploch připravených pro investice (v m^2) Rozloha revitalizovaných a nových funkčních ploch (v ha) Počet rekonstruovaných objektů, event. Počet objektů sociální infrastruktury v nových plochách Objem financí z externích zdrojů Objem získané dotace bytů
Možnosti a zdroje financování	
	Rozpočet obce Vřesovice Rozpočet Jihomoravského kraje Dotace a granty Jihomoravského kraje Rozpočet MZe Státní rozpočet Strukturální a investiční fondy EU v období 2020+

	Strukturální a investiční fondy EU v období 2021+ Soukromé zdroje; ostatní dotace, fondy a zdroje financování

3.2 PODPORA PODNIKÁNÍ A ROZVOJ NOVÝCH PŘÍLEŽITOSTÍ	
Specifické cíle opatření:	Dostatek ploch pro novou zástavbu Rozvoj vybraných lokalit s cílem zvětšit počet podnikatelských subjektů
Typ opatření:	**Odvětvové**
Aktivity naplňující opatření:	***3.2.1 Podpora a rozvoj nových ploch pro zemědělský/zpracovatelský průmysl*** Nové plochy pro zpracování prvovýroby ze zemědělství 2020-2030 ***3.2.2 Hledání nových ploch pro lehkou výrobu*** Nové plochy pro lehkou výrobu s důrazem na lokalitu a zdroje obce 2020-2030 ***3.2.3 Podpora vzniku nových pracovních míst v obci*** Důraz na zaměstnávání osob s handicapem přímo v místě bydliště 2020-2030 ***3.2.4 Podpora home office pracovních aktivit obyvatel*** Podpora možností home office zejména s důrazem na rozvoj vysokorychlostního internetu v obci 2020-2030
Hlavní dotčené subjekty pro spolupráci	Obec Vřesovice Jihomoravský kraj Soukromé subjekty (podniky, developer) Vlastníci nemovitostí
Indikátory sledování	
Statistické ukazatele kvantitativní/kvalitativní	Počet realizovaných projektů Index zastavěnosti ploch Rozloha revitalizovaných a nových funkčních ploch (v ha) Objem financí z externích zdrojů Objem získané dotace
Možnosti a zdroje financování	
	Rozpočet obce Vřesovice Rozpočet Jihomoravského kraje Dotace a granty Jihomoravského kraje Rozpočet MZe Státní rozpočet Strukturální a investiční fondy EU v období 2020+ Strukturální a investiční fondy EU v období 2021+ Soukromé zdroje; ostatní dotace, fondy a zdroje financování

3.3 EFEKTIVNÍ HOSPODAŘENÍ S MAJTEKEM A FINANČNÍMI PROSTŘEDKY OBCE

Specifické cíle opatření:	Zajistit zodpovědnou a úspornou správu majetku a finančních prostředků obce
Typ opatření:	**Odvětvové**
Aktivity naplňující opatření:	***3.3.1 Pořízení pasportu majetku obce*** Nový pasport majetku obce 2022-2025 ***3.3.2 Efektivní nastavení pravidel finanční podpory z rozpočtu obce*** Určení a definování odpovědností za ekonomickou stránku obce Získání odborníků na finanční a dotační záležitosti Spolupráce s odborníky na veřejné zakázky Nastavení standardu veřejné kontroly Důsledné dodržování zásad územního plánování v obci 2020-2030 ***3.3.3 Systém vzdělávání úředníků a členů volených orgánů obce*** Pravidelné vzdělávání úředníků a členů Rady a zastupitelstva obce Vřesovice Aktualizace Analýzy vzdělávacích potřeb obce Vřesovice 2020-2030
Hlavní dotčené subjekty pro spolupráci	Obec Vřesovice Jihomoravský kraj Poskytovatelé vzdělávání
Indikátory sledování	
Statistické ukazatele kvantitativní/kvalitativní	Počet realizovaných projektů Počet nových koncepčních dokumentů Počet vytvořených pravidel hospodaření Objem financí z externích zdrojů Objem získané dotace
Možnosti a zdroje financování	
	Rozpočet obce Vřesovice Rozpočet Jihomoravského kraje Dotace a granty Jihomoravského kraje Dotace a granty MŠMT Státní rozpočet Strukturální a investiční fondy EU v období 2020+ Strukturální a investiční fondy EU v období 2021+ Soukromé zdroje Soukromé zdroje; ostatní dotace a zdroje financování

3.4 UDRŽITELNÝ CESTOVNÍ RUCH	
Specifické cíle opatření:	Zvýšit návštěvnost Zvýšit příjmy z cestovního ruchu Zajistit kvalitní podmínky a infrastrukturu pro cestovní ruch
Typ opatření:	**Průřezové**
	3.4.1 Aktivní využívání nových možností webové prezentace obce Pravidelná aktualizace webových stránek obce

	Posílení PR obce Zavádění nových informačních kanálů - např. sociální sítě
Aktivity naplňující opatření:	Podpora mapových a GIS aplikací Průzkumy a ankety, sociální šetření 2020-2030 ***3.4.2 Budování nových naučných stezek*** Údržba stávajících naučných stezek Podpora nových naučných stezek 2020-2030 ***3.4.5 Kooperace s tábory na katastru obce*** Rozvoj tradičních aktivit (dětská den apod.) 2020-2030 Rozvoj využití popularity obce v oblasti letních táborů 2020-2030 ***3.4.5 Rozvoj kooperace s chalupáři a chataři*** Podpora synergií pro skloubení dobrých sousedských vztahů mezi obyvateli a rekreanty
Hlavní dotčené subjekty pro spolupráci	Obec Vřesovice Jihomoravský kraj Neziskové organizace v obci Soukromé subjekty v obci
Indikátory sledování	
Statistické ukazatele kvantitativní/kvalitativní	Počet ubytovaných platící rekreační poplatek Počet realizovaných projektů Počet propagačních materiálů Počet nových aplikací a výstup z médií Objem získané dotace
Možnosti a zdroje financování	
	Rozpočet obce Vřesovice Rozpočet Jihomoravského kraje Dotace a granty Jihomoravského kraje Dotace a granty MMR Státní rozpočet Strukturální a investiční fondy EU v období 2020+ Strukturální a investiční fondy EU v období 2021+ Soukromé zdroje; ostatní dotace, granty a zdroje financování Projekty MAS včetně Mikroregionu Podchřibí

Karty opatření PO 1 Technická infrastruktura

4.1. VYBUDOVÁNÍ NOVÝCH INŽENÝRSKÝCH SÍTÍ A REKONSTRUKCE STÁVAJÍCÍCH	
Specifické cíle opatření:	Vybudování nových sítí zejména kanalizace a vodovodu Optimalizace technických sítí na území obce Postupná rekonstrukce stávajících technických sítí Zkvalitnění evidence informací o stavu inženýrských sítí
Typ opatření:	**Průřezové**
Aktivity naplňující opatření:	***4.1.1 Vybudování nové splaškové kanalizace a ČOV*** Realizovat veškeré kroky k realizaci ČOV a kanalizace 2020-2030 a výstavbu kanalizace splaškové vody v obci 2021-2025 ***4.1.2 Obnova a vybudování kanalizace pro dešťovou vodu*** Územní řešení a realizace 2020-2030 ***4.1.3 Dokončení pozemkových úprav*** V návaznosti na dokončení pozemkových úprav zajistit proveditelnost budování nových a rekonstrukce stávajících inženýrských sítí 2020-2030 ***4.1.4 Rozšíření vodovodu*** Rozšíření zásobování pitnou vodou chatařskou oblast a trvale žijící občany v lokalitě Paseky dle výhledu z 90. let 2020-2030 ***4. 1. 5 Dokončení revitalizace osvětlení obce*** Z důrazem na energetické úspory a bezpečnost realizovat dokončení nového osvětlení obce (výměna a montáž svítidel, nové sloupy veřejného osvětlení, zbudování rozvaděčů) 2020-2030 ***4.1.6 Efektivní využití obnovitelných zdrojů energií na veřejných budovách*** S ohledem na výhledy efektivity využívání zdrojů el. energie, připravit projekt na instalaci obnovitelných zdrojů na budově školky a budov v majetku obce 2022-2025 ***4.1.7 Podpora budování vysokorychlostního internetu (Broadband), IoT a podpora dosahu 5G sítí (vysílače; optika, rozvaděče)*** Podpora standardů dostupnosti rychlosti datové sítě pro občany a podnikatele. Rovněž v návaznosti na nedostatečné pokrytí v rámci digitalizace TV ve formátu mpeg/mpeg2 a zvýhodněné lokalitě (tzv. bílé místa) 2020-2030
Hlavní dotčené subjekty pro spolupráci	Obec Vřesovice Jihomoravský kraj Soukromé subjekty v obci Korporace a soukromé firmy v ČR VAK Hodonín
Indikátory sledování	
Statistické ukazatele kvantitativní/kvalitativní	Počet realizovaných projektů Datum kolaudace stavby Datum výstavby Délka vybudovaných úseků kanalizace (v m) Délka rekonstruovaných úseků veřejného osvětlení (v m)

	Délka nově vybudované kanalizace (v m) Délka nově vybudovaného veřejného osvětlení (v m) Počet domácností vybavených rychlým připojením na Internet Délka zkapacitněných a modernizovaných úseků sítě (v m) Objem financí z externích zdrojů Objem získané dotace
Možnosti a předpokládané zdroje financování	
	Rozpočet obce Vřesovice Rozpočet Jihomoravského kraje Dotace a granty Jihomoravského kraje Dotace v rámci MPO ČR Dotace a granty MMR Státní rozpočet Strukturální a investiční fondy EU v období 2020+ Strukturální a investiční fondy EU v období 2021+ Soukromé zdroje; ostatní dotace, fondy a fin. prostředky

4.2 ŘEŠENÍ DOPRAVY NA ÚZEMÍ OBCE	
Specifické cíle opatření:	Snížit negativní dopady silniční dopravy na život v obci Zvýšit bezpečnost silničního provozu Zvýšit bezpečnost chodců
Typ opatření:	**Průřezové**
Aktivity naplňující opatření:	***4.2.1 Zavedení správy a údržby polních cest v souladu s územně-plánovací dokumentací*** Správa a údržba polních cest v extravilánu obce Vřesovice Vypracovat technicko-provozní dokumentaci polních cest 2020-2030 ***4.2.2 Výstavby nových chodníků*** Dobudování chodníků v Pasekách a Podhoří; včetně prodloužení chodníku ke hřbitovu 2020-2030 (v návaznosti na budování kanalizace) ***4.2.3 Parkovací místa pro osobní auta v obci*** Nová parkovací místa v obci pro osobní automobily 2020-2030 ***4.2.4 Rekonstrukce parkoviště u Hřbitova*** 2024-2025 ***4.2.5 Analyzovat možnost odstavných parkovacích stání pro kamiony místních řidičů*** Analýza možností zavedení parkovacího stání pro kamiony místních řidičů 2020-2023 ***4.2.5 Řešení průjezdu těžké techniky po místních komunikacích*** Řešení průjezdu kamionů a zemědělské techniky pro místních komunikacích Nové povrchy místních komunikací ***4.2.6 Podpora výstavby nových cyklostezek*** 2018-2025

Hlavní dotčené subjekty pro spolupráci	Obec Vřesovice Jihomoravský kraj a SÚS JMK Soukromé subjekty v obci Korporace a soukromé firmy v ČR Policie ČR
Indikátory sledování a dopadů	
Statistické ukazatele kvantitativní/kvalitativní	Zvýšení dopravní bezpečnosti Dobudování chodníků m2 Zvýšení počtu a označení parkovacích míst Zvýšení délky nových cyklostezek Počet realizovaných projektů Rozloha nově vybudovaných parkovací stání (v m^2)
Možnosti a předpokládané zdroje financování	
Rozpočet obce Vřesovice Rozpočet Jihomoravského kraje Dotace a granty Jihomoravského kraje Dotace a granty SFDI Státní rozpočet Strukturální a investiční fondy EU v období 2020+ Strukturální a investiční fondy EU v období 2021+ Soukromé zdroje; ostatní dotace, fondy a fin. prostředky	

4.3 PODPORA DOSTATEČNÉ DOPRAVNÍ OBSLUŽNOSTI	
Specifické cíle opatření:	Zajištění kvalitní a dostatečné dopravní obslužnosti obce
Typ opatření:	**Průřezové**
Aktivity naplňující opatření:	***4.3.1 Vybudování nových chodníků*** Realizace nových chodníků v Podhoří a Pasekách (2022-2025 v návaznosti na budování kanalizační sítě ***4.3.2 Rekonstrukce Malé Palaty*** Rekonstrukce, zpevněné plochy, odvodnění Malé Palaty 2022-2025 v návaznosti na realizaci kanalizační sítě ***4.3.3 Budování příjezdových komunikací*** V návaznosti na očekávané dokončení pozemkových úprav budovat nové příjezdové komunikace pro potřeby obyvatel 2020-2030 ***4.3.4 Rozšiřování dostupnosti veřejné dopravy*** Rozšiřování dopravních spojů dle potřeb obyvatel zejména s ohledem na navazující spoje Uherské Hradiště (uzel Osvětimany) a udržení dopravního spojení pro časově přijatelné dojezdy Kyjov (zejména žáci, zaměstnanci) 2020-2030 ***4.3.5 Připravenost na rozvoj elektromobility*** Podpora vzniku veřejné nabíjecí stanice pro elektromobily 2020-2023 ***4.3.6 Stanoviště pro cyklisty a turisty***

	Vybudování nového odpočinkového stanoviště s orientační mapou místo kontejnerového hnízda v Pasekách 2020-2022
Hlavní dotčené subjekty pro spolupráci	Obec Vřesovice Jihomoravský kraj KORDIS JMK, a.s. Správa a údržba silnic Jihomoravského kraje, p.o. Soukromí dopravci Soukromé subjekty
Indikátory sledování a dopadů	
Statistické ukazatele kvantitativní/kvalitativní	Počet realizovaných projektů Datum kolaudace stavby Datum výstavby Délka rekonstruovaných úseků (v m) Objem financí z externích zdrojů Objem získané dotace
Možnosti a předpokládané zdroje financování	
	Rozpočet obce Vřesovice Rozpočet Jihomoravského kraje Dotace a granty Jihomoravského kraje Dotace a granty SFDI Státní rozpočet Strukturální a investiční fondy EU v období 2020+ Strukturální a investiční fondy EU v období 2021+ Soukromé zdroje; ostatní fondy, granty a dotace

2.4 Implementace strategie

Implementace – je naplňováním strategie, která by měla vést k naplnění vize a stanovených globálních a specifických cílů v jednotlivých prioritních oblastech rozvoje. Tak jako probíhal proces přípravy strategie ve spolupráci s vedením obce a zástupci organizací a institucí, včetně zapojení občanů obce, je třeba postupovat i při realizaci a naplňování strategie.

Definováním strategie se naplňuje princip a postup, který je vyžadován při využívání dotací z veřejných rozpočtů (dle regionální politiky EU). Tento princip zdůrazňuje zejména integrovaný (víceoborový) přístup k rozvoji obce.

Vlastní implementace je složitý proces v čase a je ovlivněn řadou faktorů – zejména:

- Flexibilitě politického prostředí a politice státu a krajů,
- přístupu představitelů samosprávy k potřebám obce,
- efektivitě systému na přípravu a realizaci projektů/podmínek,
- organizační struktuře a úrovně koordinace,
- komunikaci, osvětě a sociálním marketingu,
- kontrolních mechanismech,

- dalších specifických aspektech.

Strategii schválilo Zastupitelstvo obce Vřesovice usnesením č. 100. Přijetím usnesení se zastupitelé zavázali k realizaci dílčích rozvojových aktivit nastavených ve Strategii, které jsou následně realizovány prostřednictvím konkrétních projektů v rámci pětiletých Akčních plánů obce Vřesovice (2020-2025, 2025-2030).

2.4.1 Realizační zabezpečení

Naplňování strategie by měla maximálně využívat existující organizační struktury. Není primárně třeba zakládat orgány či instituce nové, sloužící pouze tomuto účelu. Hlavní funkcí implementační skupiny by měly tvořit dvě složky: řídící a realizační***.***

Řídící složka je stanovena v úrovni volených orgánů obce — ***Zastupitelstva*** a ***vedení obce (Starosta a místostarosta).*** Úkolem volených orgánů v řídící složce je především projednávání a schvalování navrhovaných projektů, hodnocení realizace strategie a návrhy na případnou další aktualizaci strategie.

Realizační složku tvoří cíleně sestavené týmy, které jsou navrženy vedením obce a schváleny Zastupitelstvem pro jednotlivé prioritní oblasti. S ohledem na malou velikost obce mohou být jednotlivci součástí více týmů nebo mohou jednotlivé týmy integrovat do své činnosti více prioritních oblastí zejména v úrovni průřezových.

2. 4. 2 Realizace aktivit, monitoring, evaluace a komunikace

Naplňování strategie rozvoje obce bude realizováno prostřednictvím pětiletých akčních plánů (2020-2025/2025-2030).

Akční plán je představuje možnosti řešení vymezených cílů prostřednictvím konkrétních kroků a aktivit v podobě projektových záměrů. Ve své podobě se jedná o dokument strukturovaný do jednotlivých prioritních oblastí/opatření, přičemž každý z nich obsahuje vlastní globální cíl, který je rozčleněn do několika podrobnějších dlouhodobých záměrů, jež mají být naplněny prostřednictvím jednotlivých opatření. Pro zpracování dílčích akčních plánů obce Vřesovice je využito metoda ***sběru projektových záměrů*** a jejich následného posuzování z hledisek technické realizace, finančních prostředků, časových priorit dle SWOT a dle synergií s potřebami obce či dalších souběžných aktivit.

Součástí naplňování strategie je monitoring plnění. To vyžaduje sběr a shromáždění dat (v některých případech průzkumy, šetření), jejich vkládání do monitorovacího systému, zpracování výsledků a jejich reliabilní interpretaci. Obec Vřesovice předpokládá provádění monitoringu realizace jednotlivých projektů a Strategie jako celku. Současně monitoruje plnění dílčích Akčních plánů a může navrhovat změny vedoucí k aktualizaci dokumentu. V průběhu realizace Strategie bude monitoring probíhat na základě ročního monitoringu**,** tj. 1x za rok bude předložena řídící složce jako roční zpráva o realizaci strategie (dále jen „RZoRS").

Hodnocení naplňování strategie bude probíhat 1x ročně formou zhodnocení RZoRZ Zastupitelstvem obce Vřesovice. Součástí tohoto hodnocení mohou být návrhy a incentivy k vyšší efektivitě plnění strategie. O případné aktualizaci by mělo být rozhodnuto 1x ročně. Hodnocení naplňování strategie musí vycházet z maximální přesnosti (dle dostupnosti) dat a faktů, které by měly být kvantifikovány a definovány v rámci objektivních ukazatelů.

Hlavní ukazatele a indikátory ***výstupů***:

Počet realizovaných projektů / Objem financí z externích zdrojů / Objem získané dotace / Délka nově vybudovaných komunikací (v m) / Rozloha ploch připravených pro projekty (v m^2) / Celková produkce směsného komunálního odpadu (v kg) / Produkce nebezpečného odpadu (v kg) / Počet účastníků veřejných diskusí / Počet obyvatel obce Vřesovice / Počet žáků v MŠ / Počet realizovaných akcí pro veřejnost neziskovými organizacemi / Počet realizovaných akcí pro veřejnost sportovními oddíly / Počet účastníků zájmových činností a spolků / Počet účastníků na kulturních akcích / Objem prostředků z rozpočtu na podporu sportu, kultury a volnočasových aktivit / Objem financí ze soukromých zdrojů aj.

Hlavní ukazatele a indikátory ***výsledků***:

Počet nových rodinných / míra spokojenosti občanů (v %) / kvalita poskytovaných sociálních služeb / Spokojenost obyvatel s nabídkou kulturních, sportovních a volnočasových příležitostí / počet aktivit v daném opatření / aj.

Hlavní ukazatele a indikátory ***dopadů***:

Ekologická stopa obce / Koeficient ekologické stability / Na Zvýšení dopravní bezpečnosti o 2 % / Počet domácností napojených na kanalizaci / Zlepšení kvality vody v potocích / Počet vybraných rekreačních poplatků / Snížení nákladů na energie / Počet připojení k internetu / Zvýšení zájmu a informovanosti obyvatel obce / aj.

Komunikace strategie bude probíhat prostřednictvím moderních komunikačních prostředků stejně jako v období zpracovávání. Bude respektována zásada partnerství, což umožní přístup odborné i laické veřejnosti k realizaci a plnění strategického plánu. Hlavním prostředkem pro komunikaci budou webové stránky obce www.obecvresovice.cz a Zpravodaj obce Vřesovice.

3. Příloha č. 1: Akční plán 2020-2025

OP 1 Životní prostředí:

Název projektu:	**Protierozní opatření**
Stručný popis projektu:	V rámci komplexních pozemkových úprav – výsadba zelených pásů v krajině, změna způsobu hospodaření
Důležitost projektu:	velká
Předpokládaný termín realizace:	do roku 2021
Odpovědnost:	zastupitelstvo + Státní pozemkový úřad
Odhadované náklady:	50.000,- Kč z prostředků obce 250.000,- Kč z prostředků fondů
Zdroje financování:	rozpočet obce, Státní dotace realizace PÚ, SZPI

Název projektu:	**Propojení rybníka s malým rybníkem**
Stručný popis projektu:	V rámci komplexních pozemkových úprav – vytvoření biotopu Revitalizace rybníka Ochrana proti opakovanému zaplavování rybníka
Důležitost projektu:	velká
Předpokládaný termín realizace:	do roku 2025
Odpovědnost:	zastupitelstvo + Státní pozemkový úřad, Agentura pro ochranu přírody a krajiny
Odhadované náklady:	3.500.000,- Kč
Zdroje financování:	rozpočet obce, dotace MZe, MŽP, Jihomoravský kraj

Název projektu:	**Oprava výpustě rybníka**
Stručný popis projektu:	Oprava špatného technického stavu
Důležitost projektu:	velká

Předpokládaný termín realizace:	do roku 2025
Odpovědnost:	zastupitelstvo + Státní pozemkový úřad, Agentura pro ochranu přírody a krajiny
Odhadované náklady:	1.500.000,- Kč
Zdroje financování:	rozpočet obce, dotace MZe, MŽP, Jihomoravský kraj

Název projektu:	**Údržba vodních toků**
Stručný popis projektu:	Péče o vodu - potoky, rybníky – udržovat čistotu vegetace, revitalizace potoků
Důležitost projektu:	střední
Předpokládaný termín realizace:	Do roku 2024
Odpovědnost:	zastupitelstvo
Odhadované náklady:	500.000,- Kč
Zdroje financování:	rozpočet obce, dotace MZe, MŽP, Jihomoravský kraj

Název projektu:	**Udržitelná forma zemědělství a hospodaření**
Stručný popis projektu:	omezování používání zdraví škodlivých postřiků, sankcionování za nedodržování
Důležitost projektu:	střední
Předpokládaný termín realizace:	Do roku 2022
Odpovědnost:	zastupitelstvo
Odhadované náklady:	100.000,- Kč
Zdroje financování:	rozpočet obce, dotace MZe, MŽP, MRR, Jihomoravský kraj

Název projektu:	**Podpora bio produkce v rámci zemědělské činnosti**
Stručný popis projektu:	Školení a semináře či akce pro občany
Důležitost projektu:	nízká
Předpokládaný termín realizace:	Do roku 2022

Odpovědnost:	zastupitelstvo
Odhadované náklady:	30.000,- Kč
Zdroje financování:	rozpočet obce, dotace MZe, MŽP, MRR, Jihomoravský kraj

Název projektu:	**Zalesňování a boj proti kůrovci v blízkosti obce**
Stručný popis projektu:	Akce na pomoc správcům lesa s vlivem na katastr obce
Důležitost projektu:	vysoká
Předpokládaný termín realizace:	Do roku 2022
Odpovědnost:	zastupitelstvo
Odhadované náklady:	100.000,- Kč
Zdroje financování:	rozpočet obce, dotace MZe, MŽP, MRR, Jihomoravský kraj

Název projektu:	**Vytvoření nových sběrných míst odpadu**
Stručný popis projektu:	Rozšíření kontejnerových míst, technické zabezpečení míst sběru odpadu proti povětrnostním podmínkám a šíření odpadu do přírody
Důležitost projektu:	vysoká
Předpokládaný termín realizace:	Do roku 2021
Odpovědnost:	zastupitelstvo
Odhadované náklady:	100.000,- Kč
Zdroje financování:	rozpočet obce, dotace MZe, MŽP, MRR, Jihomoravský kraj

Název projektu:	**Podpora třídění odpadů**
Stručný popis projektu:	Zavedení systému třídění, umístění kontejnerů na kov, olej a další, zajištění odvozu; svozové akce
Důležitost projektu:	velká

Předpokládaný termín realizace:	Do konce roku 2020
Odpovědnost:	zastupitelstvo, starosta
Odhadované náklady:	50.000,-
Zdroje financování:	rozpočet obce, MMR, MZe

Název projektu:	**Vyhláška o odpadech**
Stručný popis projektu:	Zákaz černých skládek, sankce Zákaz spalování nevyhovujících paliv
Důležitost projektu:	malá
Předpokládaný termín realizace:	Do roku 2021
Odpovědnost:	Zastupitelstvo
Odhadované náklady:	0,-
Zdroje financování:	rozpočet obce, MŽP

Název projektu:	**Péče o veřejnou zeleň a prostředí v obci**
Stručný popis projektu:	Vytvoření pasportu zeleně – 2020 Zpracovat projektové studie – 2020 Realizace výsadeb – 2020-2025 Následná péče
Důležitost projektu:	velká
Předpokládaný termín realizace:	2020 – 2025
Odpovědnost:	komise ŽP, zastupitelstvo + aktéři z řad občanů
Odhadované náklady:	200.000,- Kč
Zdroje financování:	Rozpočet obce, MZe, JMK, MŽP

Název projektu:	**Zadržování dešťové vody**
Stručný popis projektu:	Nádrže na zadržování dle programu Dešťovka Záchytné suché poldry

Důležitost projektu:	Velká
Předpokládaný termín realizace:	Do roku 2021
Odpovědnost:	zastupitelstvo, starosta
Odhadované náklady:	500.000,- Kč
Zdroje financování:	Rozpočet, dotace

OP 2 Občanská vybavenost:

Název projektu:	**Pošta Partner / Zásilkovna**
Stručný popis projektu:	Průzkum zájmu, zjištění finanční náročnosti, personální zajištění, výběr vhodného místa pro realizaci a vytvoření výhodného smluvního vztahu s ČP na realizaci Pošty Partner, výstupem bude smlouva o provozu.
Důležitost projektu:	střední
Předpokládaný termín realizace:	2020
Odpovědnost:	zastupitelstvo
Odhadované náklady:	cca 10 000,- Kč + měsíční příspěvek pošty
Zdroje financování:	rozpočet obce, dotace, příspěvek pošty

Název projektu:	**Ordinace lékaře**
Stručný popis projektu:	Podpora ordinace lékaře Vyhledání podmínek pro výkon služby lékaře
Důležitost projektu:	malá
Předpokládaný termín realizace:	do roku 2025
Odpovědnost:	Zastupitelstvo
Odhadované náklady:	do 10 000,- Kč
Zdroje financování:	grant, rozpočet obce

Název projektu:	**Sociální služby pro seniory**
Stručný popis projektu:	Zlepšovat péči terénními pracovníky ve spolupráci s CHARITA Kyjov

	Vyhledání soukromých zdrojů
Důležitost projektu:	střední
Předpokládaný termín realizace:	do roku 2021
Odpovědnost:	zastupitelstvo
Odhadované náklady:	do 50 000,- Kč / rok
Zdroje financování:	rozpočet obce, možnost dotace

Název projektu:	**Projekt domu (služeb) pro seniory**
Stručný popis projektu:	Bydlení pro starší obyvatele přímo v jejich obci. Analýza možností, přípravné práce.
Důležitost projektu:	velká
Předpokládaný termín realizace:	Do roku 2022
Odpovědnost:	zastupitelstvo
Odhadované náklady:	250.000,- Kč
Zdroje financování:	Dotace, rozpočet obce

Název projektu:	**Rekonstrukce obecních budov**
Stručný popis projektu:	Celková rekonstrukce OÚ: 2020-2021 komunitní centrum – fasáda: 2022 MŠ s byty - fasáda: 2020 Rekonstrukce - přístavba spec. školy
Důležitost projektu:	velká
Předpokládaný termín realizace:	Do roku 2024
Odpovědnost:	zastupitelstvo, starosta
Odhadované náklady:	10.000.000 – 15.000.000 tis. Kč
Zdroje financování:	dotace, rozpočet obce

Název projektu:	**Oprava památek a hřbitova**
Stručný popis projektu:	Rekonstrukce zdí, parkovací stání, a celková revitalizace vč. zeleně
Důležitost projektu:	střední

Předpokládaný termín realizace:	Do roku 2023
Odpovědnost:	Zastupitelstvo, starosta
Odhadované náklady:	1.500.000 Kč
Zdroje financování:	Rozpočet, fondy, soukromé zdroje

Název projektu:	**Zvýšení informovanosti občanů**
Stručný popis projektu:	Zavést pravidelnou dobu hlášení rozhlasu Informační letáky do schránek Osvětové informace
Důležitost projektu:	velká
Předpokládaný termín realizace:	zavedení 2020
Odpovědnost:	Zastupitelstvo
Odhadované náklady:	10 000,- Kč
Zdroje financování:	rozpočet obce

Název projektu:	**100. let Sokola ve Vřesovicích**
Stručný popis projektu:	Akce spojené s významným výročím v obci; kulturní a společenský program
Důležitost projektu:	velká
Předpokládaný termín realizace:	2021
Odpovědnost:	zastupitelstvo
Odhadované náklady:	200.000,- Kč
Zdroje financování:	dotace, rozpočet obce, soukromé dary

Název projektu:	**Rozvoj folklóru a tradic**
Stručný popis projektu:	Podpora aktivit souboru Vřesovjánek a prezentace tradic navenek
Důležitost projektu:	střední
Předpokládaný termín realizace:	2020-2025
Odpovědnost:	zastupitelstvo

Odhadované náklady:	40.000,- Kč /rok
Zdroje financování:	dotace, rozpočet obce, soukromé dary

Název projektu:	**Zázemí a vybavení pro sportovní, společenské a kulturní akce**
Stručný popis projektu:	pořízení vybavení typu pivní sety, party stan apod.
Důležitost projektu:	střední
Předpokládaný termín realizace:	2022
Odpovědnost:	zastupitelstvo
Odhadované náklady:	200.000,- Kč
Zdroje financování:	dotace, rozpočet obce

Název projektu:	**Rozvoj Muzea Vřesovice – Památník Oldřicha Pechala**
Stručný popis projektu:	zabezpečení - pořízení kamerového systému pořízení vybavení - výstavní panely, výstavní vitríny, pořízení exponátů
Důležitost projektu:	střední
Předpokládaný termín realizace:	2024
Odpovědnost:	zastupitelstvo
Odhadované náklady:	200.000,- Kč
Zdroje financování:	dotace, rozpočet obce

OP 3 Ekonomika obce:

Název projektu:	**Passport majetku**
Stručný popis projektu:	Komplexní evidence majetku
Důležitost projektu:	vysoká
Do roku 2021	Do roku 2021
Odpovědnost:	zastupitelstvo

Odhadované náklady:	30.000,- Kč
Název projektu:	**Vybudování sítí k novým pozemkům pro bytovou výstavbu dle ÚP**
Stručný popis projektu:	Vybudování sítí k parcelám obce určeným pro rodinnou zástavbu
Důležitost projektu:	střední
Předpokládaný termín realizace:	Do roku 2024
Odpovědnost:	zastupitelstvo
Odhadované náklady:	3.000.000,- Kč
Zdroje financování:	Rozpočet obce, bankovní úvěr

Název projektu:	**Vzdělávání pracovníků obce pro vyšší efektivitu čerpání dotací**
Stručný popis projektu:	Semináře, školení, workshopy pro vyšší efektivitu práce pro obec
Důležitost projektu:	střední
Předpokládaný termín realizace:	Do roku 2022
Odpovědnost:	Zastupitelstvo, starosta
Odhadované náklady:	30.000,- Kč
Zdroje financování:	Rozpočet obce, dotace

Název projektu:	**Informační altán pro turisty a cyklisty**
Stručný popis projektu:	Na místě kontejnerů v pasekách vybudovat zastřešenou pergolu s posezením a info mapou pro cyklisty a turisty
Důležitost projektu:	střední
Předpokládaný termín realizace:	Do roku 2021
Odpovědnost:	Zastupitelstvo, starosta
Odhadované náklady:	60.000,- Kč
Zdroje financování:	Rozpočet obce, dotace, soukromé zdroje

OP 4 Technická infrastruktura:

Název projektu:	**Čistička odpadních vod a kanalizace** - **projekt**
Stručný popis projektu:	Územní a koncepční řešení, příprava realizace
Důležitost projektu:	velká
Předpokládaný termín realizace:	2020
Odpovědnost:	zastupitelstvo, starosta
Odhadované náklady:	1.800.000,- Kč
Zdroje financování:	dotace, rozpočet obce, úvěr

Název projektu:	**Čistička odpadních vod a kanalizace** - **realizace**
Stručný popis projektu:	Podporovat pozemkové úpravy, zhodnotit únosnost jednotlivých variant urbanizace, zajistit zdroje, zpracovat prováděcí projekt, vybudovat ČOV
Důležitost projektu:	velká
Předpokládaný termín realizace:	2021 - 2025
Odpovědnost:	zastupitelstvo, starosta
Odhadované náklady:	75 000 000,- Kč
Zdroje financování:	dotace, rozpočet obce, úvěr
Název projektu:	**Budování chodníků**
Stručný popis projektu:	Navrhnout provizorní řešení chodníků do vybudování kanalizace Zajistit zdroje Vybudovat provizorní chodníky (od hospody na hřbitov, Paseky, Hošťálka) Zapojení obyvatel

Důležitost projektu:	velká
Předpokládaný termín realizace:	2020-2025
Odpovědnost:	zastupitelstvo, starosta
Odhadované náklady:	4.500.000,- Kč
Zdroje financování:	dotace, rozpočet obce

Název projektu:	**Revitalizace veřejného osvětlení**
Stručný popis projektu:	Jedná se o montáž a výměnu svítidel veřejného osvětlení a rozvaděčů
Důležitost projektu:	velká
Předpokládaný termín realizace:	2020
Odpovědnost:	zastupitelstvo, starosta
Odhadované náklady:	3.000.000,- Kč
Zdroje financování:	dotace, rozpočet obce

Název projektu:	**Rekonstrukce uliček na Palatě**
Stručný popis projektu:	Vybudování a rekonstrukce zpevněných ploch Odvodnění osvětlení Rekonstrukce přispěje k příjemnému průchodu občanů
Důležitost projektu:	velká
Předpokládaný termín realizace:	Do roku 2021
Odpovědnost:	zastupitelstvo, starosta
Odhadované náklady:	1.500.000,- Kč
Zdroje financování:	dotace, rozpočet obce

Název projektu:	**Realizace vodovodu pro chatovou oblast**
Stručný popis projektu:	Navázání na původní projekt, zajištění vody pro chatovou oblast
Důležitost projektu:	velká

Předpokládaný termín realizace:	Do roku 2021
Odpovědnost:	zastupitelstvo, starosta
Odhadované náklady:	2.500.000,- Kč
Zdroje financování:	dotace, rozpočet obce

Akční plán 2020-2025 schválilo Zastupitelstvo obce Vřesovice usnesením č. 100.